

STAROSTA BĘLCHATOWSKI

Bełchatów, ul. Pabianicka 17/19

(nazwa i adres organu wydającego decyzję)

1713.2012

(nr rejestru organu wydającego decyzję)

Bełchatów, dnia 08.11.2012 r.

DECYZJA NR 1857.2012 AB.6740.1.1608.2012.5.MBk

Na podstawie art. 28, art. 33 ust. 1, art. 34 ust. 4 i art. 36 ustawy z dnia 7 lipca 1994 r. Prawo budowlane (tekst jednolity Dz. U. z 2010 r. Nr 243, poz. 1623 z późniejszymi zmianami) oraz na podstawie art. 104 ustawy z dnia 14 czerwca 1960 r. Kodeks postępowania administracyjnego (tekst jednolity Dz. U. z 2000 r. Nr 98, poz. 1071 z późniejszymi zmianami) po rozpatrzeniu wniosku o pozwoleniu na budowę z dnia 26.10.2012 r.

**zatwierdzam projekt budowlany i udzielam pozwolenia
na budowę/~~rozbiórkę/wykonanie robót budowlanych~~**

Pan Marek Biskupski

ul. Leśmiana 5, 97-400 Bełchatów

(imię i nazwisko lub nazwa inwestora oraz jego adres)

**Zewnętrzna instalacja kanalizacji sanitarnej do budynku mieszkalnego.
Lokalizacja inwestycji: dz. nr ewid. 72/12, obręb 21, ul. Bolesława Leśmiana,
miasto Bełchatów.**

autor projektu:

tech. Sławomir Nowak, specjalność: instalacyjno-inżynierska, zakres: sieci i instalacje sanitarne, nr upr. UAN.V.8388/69/87, członek Łódzkiej Izby Inżynierów Budownictwa pod nr ŁOD/IS/5558/03.

(nazwa i rodzaj oraz adres całego zamierzenia budowlanego, rodzaj/-e obiektu/-ów bądź robót budowlanych, kategoria/-e obiektu/-ów, imię i nazwisko autora projektu oraz specjalność, zakres i numer jego uprawnień budowlanych oraz informacja o wpisie na listę członków właściwej izby samorządu zawodowego)

z zachowaniem następujących warunków, zgodnie z treścią art. 36 ust. 1 oraz art. 42 ust. 2 i 3 ustawy – Prawo budowlane:

- 1) szczególne warunki zabezpieczenia terenu budowy i prowadzenia robót budowlanych:
 - a) należy powołać kierownika budowy,
 - b) roboty prowadzić zgodnie z przepisami bhp,
- 2) ~~czas użytkowania tymczasowych obiektów budowlanych~~
- 3) ~~terminy rozbiórki:~~
 - a) ~~istniejących obiektów budowlanych nieprzewidzianych do dalszego użytkowania~~
 - b) ~~tymczasowych obiektów budowlanych~~
- 4) ~~szczególne wymagania dotyczące nadzoru na budowie:~~
- 5) inwestor jest zobowiązany:
 - a) spełnić warunki instytucji uzgadniających,
 - b) zawiadomić właściwy organ nadzoru budowlanego o zakończeniu budowy co najmniej 21 dni przed zamierzonym terminem przystąpienia do użytkowania,
 - e) ~~przed przystąpieniem do użytkowania uzyskać ostateczną decyzję o pozwoleniu na użytkowanie,~~
- 6) kierownik budowy (~~robót~~) jest zobowiązany prowadzić dziennik budowy ~~lub rozbiórki~~ oraz umieścić na budowie ~~lub rozbiórce~~, w widocznym miejscu tablicę informacyjną ~~oraz ogłoszenie, zawierające dane dotyczące bezpieczeństwa pracy i ochrony zdrowia.~~

~~Obszar oddziaływania obiektu/-ów, o którym mowa w art. 28 ust. 2 ustawy – Prawo budowlane, obejmuje nieruchomości:~~

~~dz. nr ewid.:~~

Uzasadnienie

W dniu 26.10.2012 r. Inwestor złożył w Wydziale Architektury i Budownictwa Starostwa Powiatowego w Bełchatowie wniosek w sprawie pozwolenia na budowę. Przedłożone przez Inwestora projekty budowlane są kompletne, mają wymaganą formę oraz uzyskały niezbędne opinie, uzgodnienia i pozwolenia. Dokumentacja projektowa spełnia wymagania określone w art. 34 ust. 3 ustawy Prawo budowlane. Została wykonana przez osoby posiadające odpowiednie uprawnienia budowlane, aktualnie wpisane na listę członków właściwej izby samorządu zawodowego. Zgodnie z art. 20 ust. 4 w/w ustawy osoby te dołączyły oświadczenie o sporządzeniu projektu budowlanego zgodnie z obowiązującymi przepisami oraz zasadami wiedzy technicznej. Przedstawiono informację dotyczącą bezpieczeństwa i ochrony zdrowia. Zgodnie z art. 33 ust. 2 pkt 2 ustawy Prawo budowlane Inwestor złożył prawidłowe oświadczenie o posiadanym prawie do dysponowania nieruchomością na cele budowlane.

Złożony wniosek swoim zakresem objął całość inwestycji, czyli budowę przyłącza i zewnętrznej instalacji kanalizacji sanitarnej do budynku mieszkalnego. Obowiązkiem uzyskania pozwolenia na budowę podlega zakres dotyczący budowy instalacji kanalizacji sanitarnej do budynku mieszkalnego. Pozostałe roboty wymienione we wniosku, jako budowa przyłącza kanalizacji sanitarnej nie podlegają obowiązkowi uzyskania pozwolenia na budowę, lecz zgłoszeniu właściwemu organowi. Zatem zakres tych robót na dz. nr ewid. 72/12, 72/11, obręb 21, ul. Bolesława Leśmiana, miasto Bełchatów, został przyjęty do realizacji zgodnie z art. 30 ustawy Prawo budowlane.

W związku z powyższym należało orzec jak w sentencji.

Od decyzji przysługuje odwołanie do Wojewody Łódzkiego za moim pośrednictwem w terminie 14 dni od dnia jej doręczenia.



Z up. STAROSTY
Marta Bąk
mgr Marta Bąk
INSPEKTOR

(pieczęć imienna i podpis osoby
upoważnionej do wydania decyzji)

POUCZENIE:

- Inwestor jest obowiązany zawiadomić o zamierzonym terminie rozpoczęcia robót budowlanych, na które jest wymagane pozwolenie na budowę, właściwy organ nadzoru budowlanego oraz projektanta sprawującego nadzór nad zgodnością realizacji budowy z projektem, co najmniej 7 dni przed ich rozpoczęciem, dołączając na piśmie:
 - oświadczenie kierownika budowy (robót), stwierdzające sporządzenie planu bezpieczeństwa i ochrony zdrowia oraz przyjęcie obowiązku kierowania budową (robotami budowlanymi), a także zaświadczenie, o którym mowa w art. 12 ust. 7 ustawy – Prawo budowlane,
 - w przypadku ustanowienia nadzoru inwestorskiego – oświadczenie inspektora nadzoru inwestorskiego, stwierdzające przyjęcie obowiązku pełnienia nadzoru inwestorskiego nad danymi robotami budowlanymi, a także zaświadczenie, o którym mowa w art. 12 ust. 7 ustawy – Prawo budowlane,
 - informację zawierającą dane zamieszczone w ogłoszeniu, o którym mowa w art. 42 ust. 2 pkt 2 ustawy – Prawo budowlane.
- Inwestor może przystąpić do użytkowania obiektu przed wykonaniem wszystkich robót budowlanych pod warunkiem uzyskania pozwolenia na użytkowanie, wydanego przez właściwy organ nadzoru budowlanego,
- W przypadku gdy uzyskanie pozwolenia na użytkowanie nie jest wymagane, do użytkowania obiektu można przystąpić po upływie 21 dni od dnia doręczenia do właściwego organu nadzoru budowlanego zawiadomienia o zakończeniu budowy, jeżeli organ w tym terminie nie wniesie sprzeciwu w drodze decyzji.
- ~~Przed wydaniem pozwolenia na użytkowanie obiektu właściwy organ nadzoru budowlanego przeprowadzi obowiązkową kontrolę budowy, zgodnie z art. 59a ustawy – Prawo budowlane. Wniosek o udzielenie pozwolenia na użytkowanie stanowi wezwanie właściwego organu do przeprowadzenia obowiązkowej kontroli.~~

Decyzja o pozwoleniu na budowę wygasa, jeżeli budowa nie zostanie rozpoczęta przed upływem 3 lat od dnia, w którym decyzja ta stanie się ostateczna lub budowa zostanie przerwana na czas dłuższy niż 3 lata.

Otrzymują:

1. Pan Marek Biskupski

Do wiadomości:

- Powiatowy Inspektor Nadzoru Budowlanego w Bełchatowie
- Urząd Miasta Bełchatowa – Wydział Geodezji i Architektury
- Urząd Miasta Bełchatowa – Wydział Finansowy
- a/a

KROSBUD Sp. z o.o
ul. Brzozowa 7
97-400 Bełchatów
tel./fax : (0-44) 633-91-57
NIP : 769-19-45-349
e-mail : krosbud@gazeta.pl


PROJEKT BUDOWLANY

OBIEKT	Przyłącze i zewnętrzna instalacja kanalizacji sanitarnej do budynku mieszkalnego
ADRES	ul. Bolesława Leśmiana 5, dz. 72/12, 72/53 , obręb 21, Bełchatów 72/11
INWESTOR	Marek Biskupski
DATA	Czerwiec 2012
PROJEKTOWAŁ	Sławomir Nowak upr. nr UAN.V.8388/69/87

Kierownik Budowy
Nr UAN.V.8388/69/87
Sławomir Nowak

SPIS TREŚCI

WARUNKI TECHNICZNE PODŁĄCZENIA DO SIECI	1-4
OPIS TECHNICZY	5-6
1. Podstawa opracowania	
2. Zakres opracowania	
3. Opis stanu istniejącego	
4. Opis przyłącza i instalacji kanalizacji sanitarnej	
5. Uwagi końcowe	
6. Zwymiarowanie	
7. Opis planu zagospodarowania terenu działki	
RYSUNKI	
1. Plan zagospodarowania.....	7
2. Profil przyłącza i instalacji kanalizacji sanitarnej.....	8
3. Studzienka rewizyjna.....	9
ZAŁĄCZNIKI	
1. Uprawnienia.....	10-11
2. Oświadczenie projektanta.....	12
3. Informacja BIOZ.....	13-14
4. Opinia ZUDP.....	15
5. Uzgodnienia.....	16-



Zakład Wodociągów i Kanalizacji „WOD. -KAN.”
Spółka z o.o. z siedzibą w Bełchatowie
97-400 Bełchatów, ul. Św. Faustyny Kowalskiej nr 9

tel./ fax: centr. 044 633-83-06, 044 633-83-08, 044 633-83-09
e-mail: wodkan@wodkan-belchatow.pl
www.wodkan-belchatow.pl

NIP: 769-050-22-13, REGON: 590005919
Sąd Rejonowy dla Łodzi-Śródmieścia w Łodzi, Nr KRS: 0000109360
Wysokość kapitału zakładowego: 53.636.950,00 zł

DN / DJT / TI / *U68.* / 12

Bełchatów 19.03.2012 r.

Nr sprawy: BOK 395/12

Pan
Marek Biskupski
ul. Leśmiana 5
97-400 Bełchatów

dotyczy: warunków technicznych na podłączenie do kanalizacji sanitarnej i deszczowej.

W odpowiedzi na podanie informujemy, że wyrażamy zgodę na podłączenie do kanalizacji sanitarnej i deszczowej posesji przy ul. Leśmiana 5, działka nr 72/12, 72/53.

Przyłącze kanalizacji sanitarnej i deszczowej wykonać odpowiednio do kanału sanitarnego \varnothing 200 i deszczowego \varnothing 300 w ul. Leśmiana, poprzez wykonane w kierunku działki odejścia kanałów o średnicy ks \varnothing 160, kd \varnothing 200, zaślepienie przed granicą działki (szkieł z inwentaryzacji sieci kanalizacyjnych w ul. Leśmiana w załączeniu).

Sieci kanalizacyjne na os. Ludwików przewidziane do realizacji w ramach Funduszu Spójności w latach 2007 – 2013, obecnie są w trakcie budowy.

Możliwość włączenia po wybudowaniu i odbiorze końcowym sieci.

Na terenie działki, w odległości 2 m od granicy lub większej, uzasadnionej technicznie, w celu podłączenia ścieków sanitarnych należy wybudować studzienkę rewizyjną. Kategoriecznie zabrania się odprowadzania wód deszczowych do kanalizacji sanitarnej.

Ponadto wprowadza się dodatkowy punkt do warunków technicznych przyjmujący brzmienie:

„Włączenie do kanalizacji sanitarnej wykonuje odpłatnie tylko i wyłącznie Zakład Wodociągów i Kanalizacji „WOD.-KAN.”, będący jednostką eksploatującą sieć”.

Na powyższe należy spełnić następujące warunki:

./.

- 2 -

1. Wykonać dokumentację techniczną na aktualnym podkładzie geodezyjnym.
2. Dokumentację techniczną należy wykonać zgodnie z obowiązującymi przepisami i normami.
3. Dokumentację należy uzgodnić z „WOD.-KAN.” Bełchatów, Zespołem Uzgadniania Dokumentacji.
4. Przyłęcz może wykonać zakład lub osoba fizyczna uprawniona do prowadzenia tego rodzaju robót.
5. Termin prowadzenia robót należy ustalić z Urzędem Miejskim oraz uzyskać zgodę na prowadzenie wykopów.
6. O rozpoczęciu robót wykonawca zobowiązany jest powiadomić „WOD.-KAN.”, a po ich zakończeniu przed zasypaniem zgłosić do przeglądu technicznego.
7. Przed zasypaniem wykopów zgłosić do zainwentaryzowania przez służby geodezyjne wykonane przyłęcze.
8. Po zakończeniu robót dostarczyć do „WOD.-KAN.” jeden egzemplarz dokumentacji powykonawczej i inwentaryzacji.
9. Po spełnieniu w/w warunków należy zgłosić się do Zakładu Wodociągów i Kanalizacji „WOD.-KAN.” Bełchatów w celu podpisania umowy na odbiór ścieków.

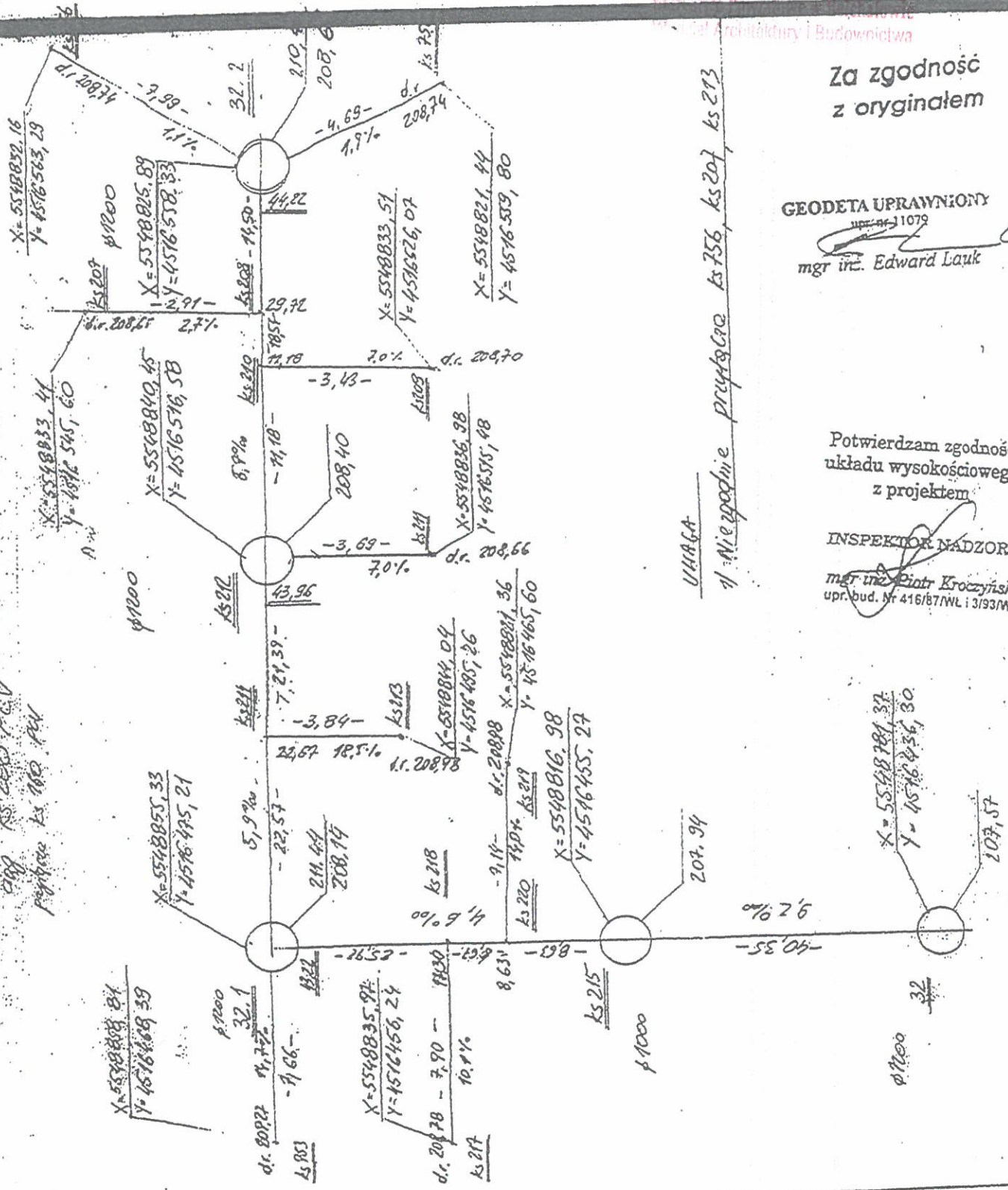
PROSIMY O BEZWZGLĘDNE PRZESTRZEGANIE W/W WARUNKÓW.

Niniejsze warunki są załącznikiem do dokumentacji technicznej.
W ciągu dwóch lat od ich wydania należy opracować dokumentację techniczną,
w przeciwnym wypadku warunki tracą ważność.

PREZES ZARZĄDU
DYREKTOR NACZELNY

mgr inż. Sylwester Melon

Wariantyżona Zamalżona samote (ul. Ludu Kozłoko i Leśniczna)
 299 Ks 200 P.C.V
 Popycie Ks 200 P.M



UHAGA
 1: Nieopodnie przyłącza Ks 756, Ks 207, Ks 213

Za zgodność z oryginałem

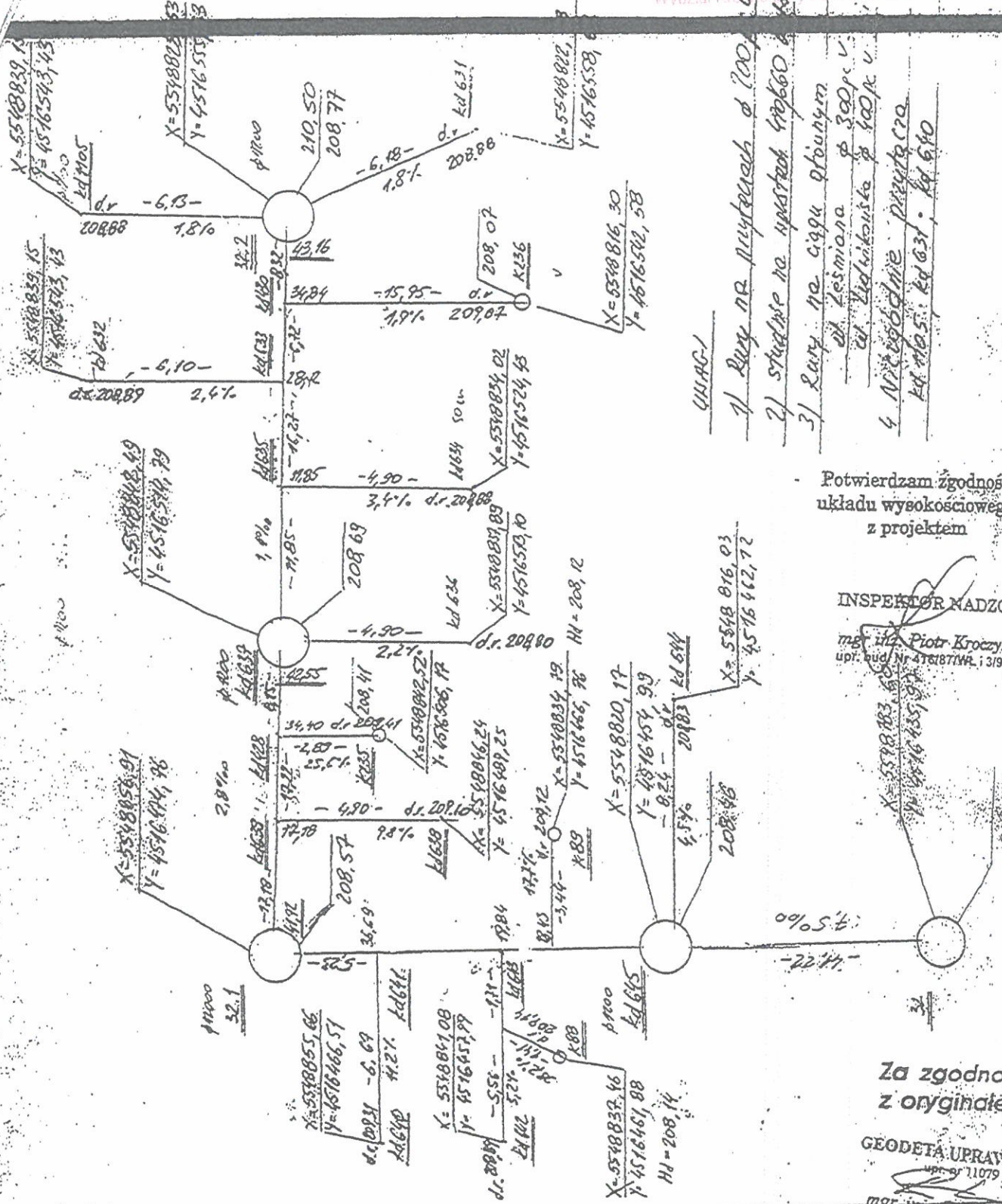
GEODETA UPRAWNIONY
 upr. nr 11079
 mgr inż. Edward Lauk

Potwierdzam zgodność układu wysokościowego z projektem

INSPEKTOR NADZORU
 mgr inż. Piotr Kroczyński
 upr. bud. Nr 416/87/NWL i 3/93/WL

OBIEKT: Ludniaków	Nr ks.rob. 9850/2010	Szkiec Nr 17
POMIARSI: WYSIADKI, UZUPEŁNIAJĄCY INWENTAR	KERG 1685-300/2010	
POWIERZYL: 07. 2011	SKARTOWAŁ:	
GEODETA UPRAWNIONY upr. nr 11079 mgr inż. Edward Lauk	godka:	godka:
Województwo: Łódzkie		
Powiat: Łódzki		
Miejscowość: Łódź		

WYKONAWCA:
 PRZEDSIĘBIORSTWO
 Usługowe i Produkcyjno-Handlowe
 "GEOMAP" Spółka z o.o.
 97-400 Bełchatów, ul. Młoczańskiego 37C
 tel./fax (0-44) 6327925; tel. 6356037
 ZAŁOŻYCIELI
 KIEROWNIK
 mgr inż. Piotr Kroczyński
 upr. bud. Nr 416/87/NWL i 3/93/WL



UWAGI

- 1) Rury nr przyłączak 200
- 2) studnie na uprzednich głębokościach
- 3) Rury nr cegła głównym ul. Lesmiana p 300pc ul. Lidwickowska p 400pc
- 4) Nierogodnie przytoczo Kd 105; Kd 031; Kd 640

Potwierdzam zgodność układu wysokościowego z projektem

INSPEKTOR NADZORU

mgr inż. Piotr Kroczyński
upr. bud. Nr 4751871WA i 3193FWL

Za zgodność z oryginałem

GEODETA UPRAWNIONY

upr. nr 11079
mgr inż. Edward Lauk

OBJEKT: Lidwików POMIAR: WZMOWY I ZURENIA JACY INWENTAR POWERZ: 07.20.11.1 GEODETA UPRAWNIONY upr. nr 11079 mgr inż. Edward Lauk	Nr ks.rob. 9850/2010 KERG 1685-300/2010 SKARTOWAŁ: goda: <table border="1"><tr><td> </td><td> </td></tr></table> goda: <table border="1"><tr><td> </td><td> </td></tr></table>					Szkic Nr 18
Województwo Łódzkie	WYKONAWCA:	PRZEDSIĘBIORSTWO Usługowe i Produkcyjno-Handlowe "GEOMAP" Spółka z o.o. 97-400 Belchatów, ul. Mielczarskiego 37C tel./fax: (0-44) 632 79 25, tel. 636 60 37				

mgr inż. Paweł...

OPIS TECHNICZNY

1. PODSTAWA OPRACOWANIA

- zlecenie inwestora
- mapa do celów projektowych w skali 1:500
- warunki techniczne podłączenia kanalizacji sanitarnej i deszczowej znak DN/DJT/TI/468/12 wydane przez Zakład Wodociągów i Kanalizacji „WOD.-KAN.” Spółka z o.o. z siedzibą w Bełchatowie.
- obowiązujące normy i przepisy
- wizja lokalna w terenie

2. ZAKRES OPRACOWANA

Zakresem opracowania objęto projekt budowlany przyłącza i instalacji zewnętrznej kanalizacji sanitarnej do budynku mieszkalnego przy ul. Bolesława Leśmiana 5, dz. 72/12, 72/53, obręb 21 w Bełchatowie.

3. OPIS STANU ISTNIEJĄCEGO

Do przedmiotowej działki w ramach budowy sieci kanalizacyjnych na os. Ludwików, zostały wykonane odejścia kanałów o średnicy ksØ160, kdØ200 zaślepienie przed granicą działki. Na działce znajduje się budynek mieszkalny, z którego ścieki sanitarne odprowadzane są do szamba przewidzianego do likwidacji.

4. OPIS PRZYŁĄCZA I INSTALACJI KANALIZACJI SANITARNEJ

Ścieki sanitarne z istniejącego budynku będą odprowadzane do miejskiego kanału sanitarnego Ø 200 mm w ulicy Bolesława Leśmiana. Projektuje się włączenie przyłącza kanalizacji sanitarnej do wykonanego odejścia rurociągu za pomocą złączki dwukielichowej PVC Ø 160mm. Przyłączy i zewnętrzną instalację kanalizacji sanitarnej wykonać z rur litych, kielichowych PVC-U Ø 160mm klasy S (SDR 34, SN8). Na działce inwestora zaprojektowano studzienkę rewizyjną Ø 425mm (np. studnia systemowa z rurą teleskopową typu WAVIN) z pokrywą żeliwną. Istniejącą instalację należy przedłużyć, a ze względu na jej płytkie ułożenie docieplić i włączyć

Kierownik Budowy
Nr LAN 7.8388/89/07
Sławomir Nowak

do proj. studzienki przy pomocy kaskady wewnętrznej. W miejscach kolizji z innymi urządzeniami podziemnymi należy na istniejące uzbrojenie założyć rury osłonowe dwudzielne typu arot. Spadki, zagłębienia oraz długości przyłącza i instalacji kanalizacji sanitarnej pokazano na rysunku profilu kanalizacji sanitarnej.

5. UWAGI KOŃCOWE

- Rurociągi układać w gotowym wykopie na podsypce piaskowej grubości 15 cm. Pierwszą warstwę zasypki do wysokości 30cm wykonać piaskiem z zagęszczeniem, a następnie zasypywać wykop gruntem rodzimym.
- Roboty prowadzić zgodnie z warunkami technicznymi wykonania i odbioru robót budowlano-montażowych, przepisami BHP i wydanymi warunkami technicznymi.
- Przyłącza i instalacje po wykonaniu a przed zasypaniem wykopów należy zgłosić uprawnionym służbom geodezyjnym do inwentaryzacji powykonawczej.
- Po wykonaniu robót teren należy doprowadzić do stanu pierwotnego.

6. ZWYMIAROWANIE

	X 1965	Y 1965	X 2000	Y 2000
1	5548821.04	4516559.93	5691187.89	6594222.28
S1	5548817.22	4516561.20	5691184.13	6594223.71
2	5548814.66	4516560.29	5691181.53	6594222.91


Kierownik Budowy
Nr. UAN V.8388/89/87
Sławomir Nowak

OPIS PLANU ZAGOSPODAROWNIA TERENU DZIAŁKI

Przedmiotem inwestycji jest budowa przyłącza kanalizacji sanitarnej wraz z instalacją ks do działki nr 72/12 w Belchatowie przy ul. Leśmiana. Na działce znajduje się budynek mieszkalny oraz szambo.

Działka nie jest wpisana do rejestru zabytków i nie podlega ochronie na podstawie miejscowego planu zagospodarowania przestrzennego.

Działka nie leży w granicach terenu górniczego i nie podlega wpływowi eksploatacji górniczej

Przewidywana inwestycja nie będzie miała ujemnego wpływu na środowisko oraz higienę i zdrowie jego użytkowników.

Inne konieczne dane wynikające ze specyfiki obiektu budowlanego nie występują.

Kierownik Budowy
Nr DAN.V.5889/19/07
Sławomir Nowak

województwo łódzkie
 powiat bełchatowski
 jednostka ewidencyjna 100101 1 Bełchatów
 obręb 21, ul. Ludwikowska, Leśmiana, Brzechwy
 działki nr 38/6, 39/7, 39/9, 39/11, 57/14, 57/17, 57/19, 57/23,
 57/27, 58/40, 72/12, 72/13, 72/25, 72/39, 72/52, 72/53, 72/55

Poziom odniesienia Kronsztadt
 Układ współrzędnych "65"
 KERG 1685-103/2012
 Uzgodniono w ZUD
 - - - - - zakres opracowania

Aktualna na dzień: 14.04.2012

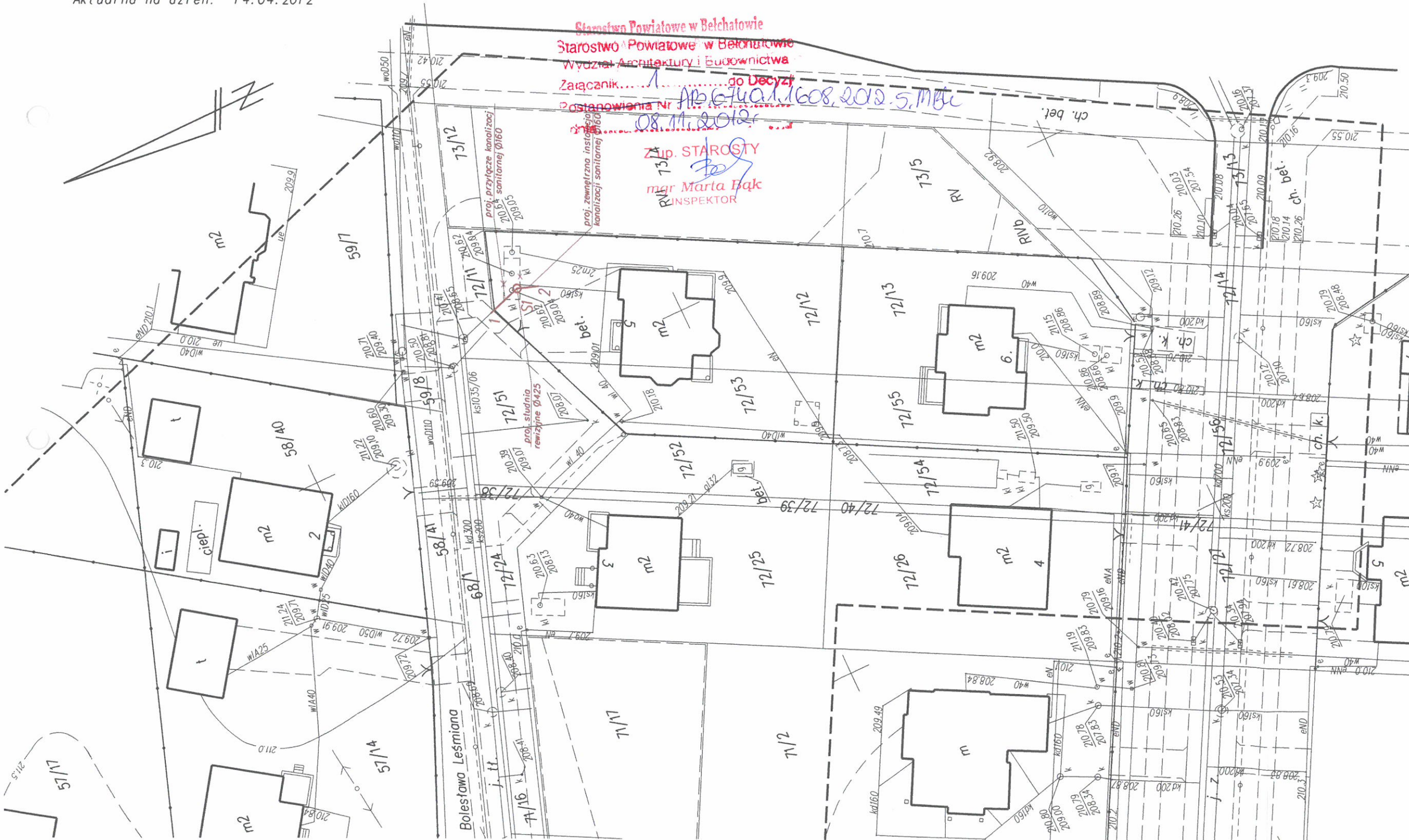
MAPA DO CELÓW PROJEKTOWYCH

SKALA 1:500

Opracowana na podstawie pomiaru w terenie oraz mapy w skali 1:500
 sekcje: 132.231.0344, 132.231.0822, 132.231.0824
 Granice działek według ewidencji gruntów.
 Działki nie są obciążone służebnościami gruntowymi.

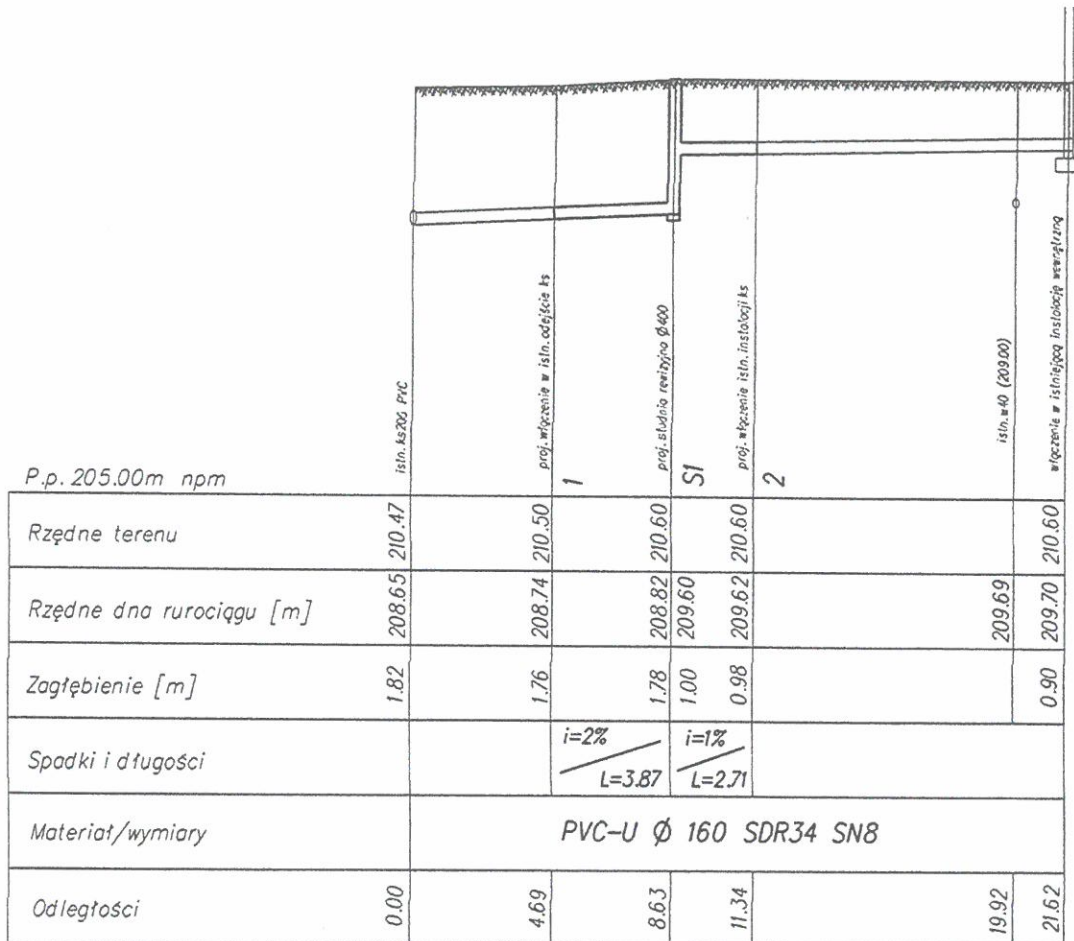
Wykonawca: F.U.H. "POLIGON" Jakub Lauk
 97-400 Bełchatów, Kielichów 3
 tel/fax: 446323319, kom. 603390509
 NIP: 769-159-93-21, REGON: 101070755
 e-mail: polygon1@gazeta.pl

Mapa niniejsza jest tożsama z mapą d.c. projektowych
 zaewidencjonowaną w PODGiK pod nr 1685.0822-75/2012



Starostwo Powiatowe w Bełchatowie
 Starostwo Powiatowe w Bełchatowie
 Wydział Architektury i Budownictwa
 Załącznik... do Decyzji
 Postanowienia Nr...
 08.11.2012
 13p. STAROSTY
 mgr Marta Bąk
 INSPEKTOR

OBIEKT	KROSBUD Sp. z o.o. ul. Brzozowa 7 97-400 Bełchatów tel./fax: (0-44) 633-91-57 NIP: 769-19-45-349 e-mail: krosbud@gazeta.pl		
RYSUNEK	PRZYŁĄCZE I ZEWNĘTRZNA INSTALACJA KANALIZACJI SANITARNEJ PLAN ZAGOSPODAROWANIA		
ADRES	ul. Bolesława Leśmiana 5, dz. 72/12, 72/13, 72/14, 72/15, 72/16, 72/17, 72/18, 72/19, 72/20, 72/21, 72/22, 72/23, 72/24, 72/25, 72/26, 72/27, 72/28, 72/29, 72/30, 72/31, 72/32, 72/33, 72/34, 72/35, 72/36, 72/37, 72/38, 72/39, 72/40, 72/41, 72/42, 72/43, 72/44, 72/45, 72/46, 72/47, 72/48, 72/49, 72/50, 72/51, 72/52, 72/53, 72/54, 72/55		
NR RYS.	1	SKALA	1:500
DATA	czerwiec 2012		
PROJEKTOWAŁ	Stawomir Nowak upr. nr. UAM.V.8388/69/87		



OBIEKT PRZYŁĄCZE I ZEWNĘTRZNA INSTALACJA KANALIZACJI SANITARNEJ		KROSBUD Sp. z o.o. ul. Brzozowa 7 97-400 Bełchatów tel./fax: (0-44) 633-91-57 NIP: 769-19-45-349 e-mail: krosbud@gazeta.pl			
RYSUNEK PROFIL PODŁUŻNY PRZYŁĄCZA I INSTALACJI KANALIZACJI SANITARNEJ		PROJEKTOWAŁ Sławomir Nowak upr. nr LAN.V.8388/69/87			
ADRES ul. Bolesława Leśmiana 5, dz. 72/12 72/53 , Bełchatów		PROJEKTOWAŁ Sławomir Nowak upr. nr LAN.V.8388/69/87			
NR RYS.	2	SKALA	1:100/250	DATA	czerwiec 2012

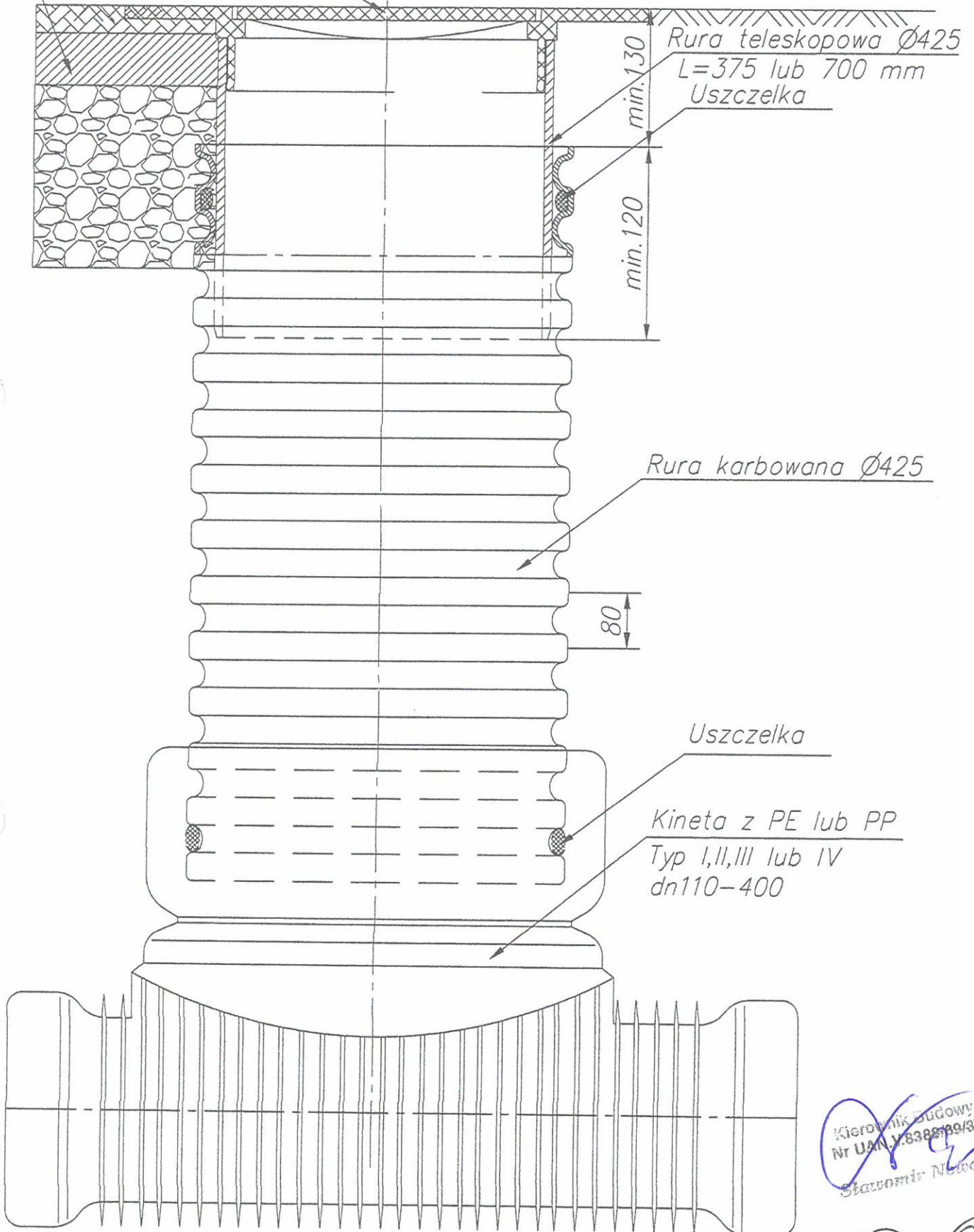
Sławomir Nowak
upr. nr LAN.V.8388/69/87
Sławomir Nowak

wavin

Właz żeliwny B125 lub D400

Starostwo Powiatowe w Belchatowie
Wydział Architektury i Budownictwa

warstwy konstr.
nawierzchni utwardzonej



Rura teleskopowa $\varnothing 425$
L=375 lub 700 mm
Uszczelka

Rura karbowana $\varnothing 425$

Uszczelka

Kineta z PE lub PP
Typ I, II, III lub IV
dn110-400

Studzienka inspekcyjna $\varnothing 425$ z rurą teleskopową i włazem żeliwnym lub wpustem klasy B lub D

Kierownik Budowy
Nr UAN. 1.8388199/87
Sławomir Nowak

Kierownik Budowy
Nr UAN. 1.8388165/87
Sławomir Nowak

ŁÓDZKA OKRĘGOWA
IZBA INŻYNIERÓW BUDOWNICTWA

utworzona 23 marca 2002 roku
jako jednostka organizacyjna Polskiej Izby Inżynierów Budownictwa

Starostwo Powiatowe w Bełchatowie
Wydział Architektury i Budownictwa

Łódź, 9 sierpnia 2011 r.

ZAŚWIADCZENIE nr 5558

Pan Sławomir Kazimierz NOWAK

zamieszkały: 97-400 Bełchatów

os. Okrzei 6 m. 333

jest członkiem Łódzkiej Okręgowej Izby Inżynierów Budownictwa
wpisanym pod numerem ewidencyjnym **ŁOD/IS/5558/03**
i posiada wymagane ubezpieczenie od odpowiedzialności cywilnej za szkody,
które mogą wynikać w związku z wykonywaniem samodzielnych funkcji
technicznych w budownictwie.

Niniejsze zaświadczenie jest ważne
od dnia 1 września 2011 r. do 31 sierpnia 2012 r.


Biuro Inż. Budowy
ul. MAN 7 3388/69/97
Sławomir Nowak

PRZEWODNICZĄCY
Pody Łódzkiej Okręgowej
Izby Inżynierów Budownictwa
mgr inż. Grzegorz Cieśliński

STANISŁAW WOHLEWODZKI
Kierownik Wydziału

adres

Plotników Tryb., dnia 12.06. 19 87 r.

Nr UAH.V.3388(69)87

DECYZJA O STWIERDZENIU PRZYGOJOWANIA ZAWODOWEGO
do pełnienia samodzielnych funkcji technicznych w budownictwie

Na podstawie § 2 ust. 2, par. 2, ust. 2, pkt 2 i § 13 ust. 1 pkt. 4 i 11. a i b
par. 6 ust. 4, par. 7

rozporządzenie Ministra Gospodarki Terenowej i Ochrony Środowiska z dnia 20 lutego 1975 r.

w sprawie samodzielnych funkcji technicznych w budownictwie (Dz. U. Nr 8, poz. 46) stwierdza

się, że: Obywatelka **Sławomir Kazimierz ROZAK** K O W A K
(uczni i uczniowie)

technik budowlany **wypos. sanit. bud.**
(uczni i uczniowie)

urodzony(ą) dnia 4 marca 19 57 r. w Drużbicach

posiada przygotowanie zawodowe ukończony(ą) do wykonywania samodzielnych funkcji

Kierownika budowy i robót
(uczni i uczniowie)

w specjalności **Instalacyjno - inżynierskiej**
(uczni i uczniowie)

w zakresie **sieci i instalacji sanitarnych**
(uczni i uczniowie)

Kierownik Wydziału
Nr UAH.V.3388/69/87
Sławomir Nowak

Obywatel(ka) **Sławomir Kazimierz ROZAK** (uczni i uczniowie) jest upoważniony(ą) do:

1) kierowania, nadzorowania i kontrolowania budowy i robót, kierowania i kontrolowania wytwarzania konstrukcyjnych elementów instalacji i sieci oraz oceniania i badanie stanu technicznego w zakresie instalacji sanitarnych oraz sieci wodociągowych, kanalizacyjnych i ciepłych uzbrojenia terenu - o powołaniu znanych rozwiązań konstrukcyjnych.

2) sporządzania w budownictwie osób fizycznych projektów instalacji sanitarnych - o powołaniu znanych rozwiązań konstrukcyjnych i schematach technicznych.



[Handwritten signature]

(uczni i uczniowie)


OŚWIADCZENIE

Na podstawie art. 20 ust. 4 ustawy z dnia 7 lipca 1994r. - Prawo Budowlane (tekst jednolity Dz. U. z 2003r. Nr 207 poz. 216 z późniejszymi zmianami)

OŚWIADCZAM

że projekt przyłącza i zewnętrznej instalacji kanalizacji sanitarnej został sporządzony zgodnie z obowiązującymi przepisami oraz zasadami wiedzy technicznej.

Projektant:


Kierownik Budowy
Nr UAM.V.6388/69/67
Sławomir Nowak

INFORMACJA DOTYCZĄCA BEZPIECZEŃSTWA I OCHRONY ZDROWIA

JEDNOSTKA PROJEKTOWA:

KROSBUD Sp. z o.o

ul. Brzozowa 7
97-400 Bełchatów
tel./fax: (0-44) 633-91-57
NIP: 769-19-45-349
e-mail: krosbud@gazeta.pl

TEMAT:

Przyłącze oraz zewnętrzna instalacja kanalizacji sanitarnej

INWESTOR:

Marek Biskupski

ADRES:

ul. Bolesława Leśmiana 5, dz. 72/12 i ~~72/53~~, obręb 21, Bełchatów
72/11

Czerwiec 2012

Kierownik Biura
Nr LAN. 4333/69/67
Sławomir Nowak

CZĘŚĆ OPISOWA

1. Zakres robót

Wykonanie przyłącza oraz instalacji zewnętrznej kanalizacji sanitarnej do budynku mieszkalnego

2. Wykaz istniejących obiektów budowlanych

Działka jest zabudowana, znajduje się na niej budynek mieszkalny oraz szambo.

3. Elementy zagospodarowania działki, które mogą stwarzać zagrożenie bezpieczeństwa i zdrowia ludzi

Brak

4. Przewidywane zagrożenie w trakcie robót budowlanych

Roboty ziemne

- roboty ziemne na odkład (wykopy wąskoprzestrzenne ubezpieczone)
- oznakować napisami ostrzegawczymi miejsce prowadzenia robót

5. Prowadzenie instruktażu pracowników przed rozpoczęciem robót

Kierownik budowy przed rozpoczęciem robót powinien zapoznać podległych pracowników z przepisami w zakresie bezpiecznego wykonywania prac m. in:

- Rozporządzenie Ministra Infrastruktury z dn. 6 lutego 2003r. w sprawie bezpieczeństwa i higieny pracy podczas wykonywania prac budowlanych (Dz.U.Nr 47, poz. 401)
- instrukcja udzielania pierwszej pomocy

6. Środki techniczne i organizacyjne zapewniające bezpieczeństwo robót budowlanych

- wyposażenie budowy w apteczkę pierwszej pomocy
- umieszczenie numerów alarmowych 997, 998, 999, 112 w widocznym miejscu
- oznakowanie miejsc szczególnego zagrożenia tablicami ostrzegawczymi, informacyjnymi, zabezpieczenie przed dostępem osób postronnych

7. Środki ochrony indywidualnej pracowników

- przy robotach ziemnych: kaski ochronne, odzież ochronna i rękawice robocze
- przy głębokich ponadto: szelki bezpieczeństwa z linką i bezpiecznikiem
- przy pracach montażowych: kaski ochronne, odzież ochronna.

8. Sporządzenie planu BIOZ nie jest wymagane

Kierownik budowy
Nr UAN.V.8386/29/87
Sławomir Nocoń

Kierownik budowy,
Nr UAN.V.8386/29/87
Sławomir Nocoń

BEŁCHATÓW - M 2012-07-06

**Starostwo Powiatowe w Bełchatowie
Wydział Geodezji, Kartografii i Katastru
ZESPÓŁ UZGADNIANIA
DOKUMENTACJI PROJEKTOWEJ**

OPINIA NR ZUDP-1209/2012

Uzgodnienie : PRZYŁĄCZE KANALIZACJI SANITARNEJ

Charakterystyka : Przyłącze i zewnętrzna instalacja kanalizacji
sanitarnej do budynku mieszkalnego na dz.72/12,72/53.

Lokalizacja obiektu : m.BEŁCHATÓW,obr.21,ul.LEŚMIANA

Nr zlecenia : 8169-1/2012

Inwestor : BISKUPSKI MAREK
97-400 BEŁCHATÓW
Leśmiana 5

Nazwa jednostki projektowej : KROSBUD Sp.z o.o.
97-400 BEŁCHATÓW
Brzozowa 7

PODSAWA PRAWNA UZGODNIENIA

Ustawa z dnia 17 maja 1989 roku *Prawo Geodezyjne i Kartograficzne* (tekst jednolity Dz.U.Nr 193 poz. 1287 z 2010 r.) Rozporządzenie MRiB z dnia 2.04.2001 r w sprawie geodezyjnej ewidencji sieci uzbrojenia terenu oraz zespołów uzgadniania dokumentacji projektowej (Dz.U.Nr 38 z 2001r poz. 455. Zarządzenie nr 3/99 z 14.01.1999 r Starosty Powiatu Bełchatowskiego.

POUCZENIE

Uzgodnione usytuowanie sieci uzbrojenia terenu podlega wytyczeniu i geodezyjnej inwentaryzacji powykonawczej przez jednostki uprawnione do wykonywania prac geodezyjnych. W razie niezgodności realizacji sieci uzbrojenia terenu z uzgodnionym projektem inwestor zobowiązany jest przedłożyć mapę z wynikami pomiarów powykonawczych właściwemu organowi administracji architektoniczno-budowlanej. Uzgodnienie usytuowania projektowanych sieci uzbrojenia terenu zachowuje ważność przez okres 3 lat od daty wydania opinii w sprawie uzgodnienia usytuowania projektowanych sieci uzbrojenia terenu. Uzgodnienie traci ważność w przypadku, o którym mowa w § 13 Rozp. MRiB z dnia 2.04.2001 w sprawie geodezyjnej ewidencji sieci uzbrojenia terenu oraz zespołów uzgadniania dokumentacji projektowej.

Po rozpatrzeniu wniosku na posiedzeniu ZUDP w dniu 2012-07-05 przedłożony projekt został uzgodniony pozytywnie.

Przewodniczący zespołu

Z up. STAROSTY


Małgorzata Dembska
Przewodniczący Zespołu
Uzgadniania Dokumentacji Projektowej

Starostwo Powiatowe w Bełchatowie
ZESPÓŁ UZGADNIANIA DOKUMENTACJI PROJEKTOWEJ
97-400 Bełchatów, ul. Pabianicka 17 9

Na podst. art. 28 ust. 1 ustawy z dnia 17.06.2004 r. o
Pracach Geodezyjnych i Kartograficznych (Dz. U. Nr 10,
poz. 1163 ze zmianami) uzgodniono usytuowanie
projektowanych sieci uzbrojenia terenu projektu
1. Xerometryczna instalacja kanalizacji
sanitarnej do budynku

mieszkalnego na dx. 42/12 92/53

ul. Bełchatów, dx. 21, ul. Deszczyca

opinia Nr 1209/2012 z dn. 06 LIP. 2012

Uzgodnione usytuowanie sieci uzbrojenia terenu
podlega wytyczeniu i geodezyjnej inwentaryzacji
pozykonawczej przez jednostki uprawnione do wy-
konywania prac geodezyjnych.

W razie niezgodności realizacji sieci uzbrojenia terenu
z uzgodnionym projektem inwestor zobowiązany jest
przełożyć mapę z wynikami pomiarów poszczególnych
części właściwemu organowi administracji architektonicz-
niczno-budowlanej.

Uzgodnienie usytuowania projektowanych sieci uzbrojenia terenu
jako aktu zachowuje ważność przez okres 3 lat od dnia wydania opinii w sprawie uzgadniania dokumentacji
projektowanych sieci uzbrojenia terenu. Uzgodnienie traci ważność w przypadku, o którym mowa
w § 13 RMRRB z dn. 02.04.2001 r. w sprawie geodezyjnej ewidencji sieci uzbrojenia terenu, z
Zespołu uzgadniania dokumentacji projektowej

(Dz. U. Nr 38 poz. 455)

06 LIP. 2012

Z up. STAROSTY


Małgorzata Dembska
Przewodniczący Zespołu
Uzgadniania Dokumentacji Projektowej

Prezydent Miasta Bełchatowa
ul. Kościuszki 1
97-400 Bełchatów

WIM.7230.4.182.2012

DECYZJA

Na podstawie art. 39 ust. 3, 3a ustawy z dnia 21 marca 1985 roku o drogach publicznych (tekst jednolity: Dz. U. z 2007 r. Nr 19 poz. 115 z późn. zm.), art. 104 ustawy z dnia 14 czerwca 1960 roku Kodeks postępowania administracyjnego (tekst jednolity: Dz. U. z 2000 r. Nr 98 poz. 1071, z późn. zm.) oraz upoważnienia Prezydenta Miasta Bełchatowa KP. 0113-366/10 z dnia 4.08.2010 r. w sprawie wydawania decyzji administracyjnych z zakresu lokalizacji urządzeń w pasie drogowym nie związanych z jego funkcjonowaniem po rozpatrzeniu wniosku złożonego przez **Pana Marka Biskupskiego zam. ul. Leśmiana 5, 97-400 Bełchatów.**

Zezwalam

Inwestorowi **Panu Markowi Biskupskiemu zam. ul. Leśmiana 5, 97-400 Bełchatów** na lokalizację w pasie drogowym **ulicy Leśmiana (działka nr 72/11 obręb 21)** przyłącza kanalizacji sanitarnej **do działki nr 72/12 obręb 21** zgodnie z przedłożoną do uzgodnienia mapą sytuacyjno – wysokościową (załącznik graficzny stanowi integralną część decyzji).

1. Przed przystąpieniem do wykonania planowanego **przyłącza** należy uzyskać w Wydziale Inżynierii Urzędu Miasta w Bełchatowie decyzję na zajęcie pasa drogowego w/w **ulicy** stosownie do art. 40 ustawy z dnia 21 marca 1985 roku o drogach publicznych (tekst jednolity: Dz. U. 2007 Nr 19 poz. 115). Na zajęcie pasa drogowego należy złożyć wniosek do Wydziału Inżynierii Urzędu Miasta w Bełchatowie zgodnie z § 1 ust. 2 Rozporządzenia Rady Ministrów z dnia 1 czerwca 2004 roku (Dz. U. z 2004 roku Nr 140 poz. 1481), w sprawie określenia warunków udzielania zezwoleń na zajęcie pasa drogowego, który jako zarządca drogi określi warunki udzielania zezwolenia na zajęcie pasa drogowego określi warunki przywrócenia pasa drogowego, a w szczególności zasady usuwania usterek i wad technicznych powstałych w ciągu 24 miesięcy licząc od daty odbioru pasa drogowego – w odniesieniu do wykonywanego **przyłącza** w pasie drogowym w/w **ulicy**. Zajmujący pas drogowy obowiązany jest zapewnić bezpieczne warunki ruchu w rejonie prowadzonych robót oraz przywrócić pas drogowy do poprzedniego stanu użyteczności zgodnie z art. 40 ust. 15 wspomnianej ustawy o drogach publicznych. Materiały odpadowe powstałe w wyniku wykonywania w/w robót zostaną zagospodarowane przez Inwestora, z zachowaniem postanowień ustawy z dnia 27 kwietnia 2001 roku o odpadach (tekst jednolity: Dz. U. z 2010 r. Nr 185 poz. 1243).
2. Decyzja na zajęcie pasa drogowego – określająca cel zajęcia pasa drogowego, powierzchnię zajmowanego pasa, okres zajęcia pasa drogowego, wysokość opłaty za zajęcie pasa drogowego w celu prowadzenia robót i opłatę roczną za umieszczenie urządzenia obcego w pasie drogowym, niezwiązanego z funkcjonowaniem drogi – **projektowane przyłącze** – zostanie wydana w Urzędzie Miasta w Bełchatowie w Wydziale Inżynierii (pokój 423), zgodnie z art. 40 ust. 2 pkt. 1 i 2, ust. 3, 4 i 5 w/w ustawy o drogach publicznych. Prowadzenie robót w pasie drogowym oraz jego odtworzenie powinny być zgodne z „**Warunkami wykonywania robót budowlanych w pasach drogowych, dla których zarządcą jest Miasto Bełchatów**” -załącznik do decyzji. Zakończenie robót określonych w w/w decyzji administracyjnej należy zgłosić w Urzędzie Miasta w Bełchatowie celem dokonania odbioru w zakresie odtworzenia zajmowanej powierzchni pasa drogowego.
3. Uzgodnione **przyłącze** należy wykonać zgodnie z wymogami Rozporządzenia Ministra Transportu i Gospodarki Morskiej z dnia 2 marca 1999 roku w sprawie warunków technicznych, jakim powinny odpowiadać drogi publiczne i ich usytuowanie (Dz. U. z 1999 r. Nr 43 poz. 430). W przypadku konieczności przełożenia uzgodnionej infrastruktury technicznej w związku z rozbudową drogi przez zarządcę drogi, wnioskodawca na własny koszt dokona przełożenia lub zabezpieczenia uzgodnionego **przyłącza**, zgodnie z art. 39 ust. 5 w/w ustawy o drogach publicznych. Realizacja i koszty budowy związane z wykonaniem powyższej inwestycji – w tym usunięcia powstałych kolizji w trakcie prowadzonych robót jak i odtworzenia istniejącej konstrukcji nawierzchni w pasie drogowym w/w **ulicy** – należy do inwestora.
4. W przypadku naruszenia praw osób trzecich, spowodowania awarii urządzeń obcych w trakcie prowadzonych robót, wypadków lub kolizji skutki ponosić będzie, umieszczający uzgodnione powyżej urządzenie infrastruktury technicznej.
5. Za samowolne rozpoczęcie robót w pasie drogowym bez zgody zarządcy drogi naliczana jest kara stanowiąca **10 krotność stawek** określonych w Uchwale Nr V/32/11 Rady Miejskiej w Bełchatowie z dnia 3 lutego 2011 roku w sprawie wysokości stawek opłaty za zajęcie pasa drogowego dróg gminnych na obszarze Miasta Bełchatowa, na cele niezwiązane z budową, przebudową, remontem, utrzymaniem i ochroną dróg.

6. Zezwolenie zarządcy drogi wyrażone w niniejszej decyzji nie jest równoznaczne z pozwoleniem na budowę stosownie do przepisów ustawy z dnia 7 lipca 1994 r. Prawo Budowlane (tekst jednolity: Dz. U. z 2010 r. Nr 243 poz.1623).
7. Teren po wykonaniu prac należy przywrócić do stanu pierwotnego.

UZASADNIENIE

Zgodnie z art. 39 ust. 1 pkt 1 ustawy z dnia 21 marca o drogach publicznych (tekst jednolity: Dz. U. z 2007 r. Nr 19 poz. 115) zabrania się lokalizacji w pasie drogowym obiektów budowlanych, umieszczania urządzeń, przedmiotów i materiałów niezwiązanych z potrzebami zarządzania drogami lub potrzebami ruchu drogowego. Zgodnie z ust. 1 a przepisu ust. 1 pkt 1 nie stosuje się do umieszczania, konserwacji, przebudowy i naprawy infrastruktury telekomunikacyjnej w rozumieniu ustawy z dnia 16 lipca 2004 r. - Prawo telekomunikacyjne (Dz. U. z 2004 r. Nr 171, poz. 1800, z późn. zm.) oraz urządzeń służących do doprowadzania lub odprowadzania płynów, pary, gazu, energii elektrycznej oraz urządzeń związanych z ich eksploatacją, a także do innych czynności związanych z eksploatacją tej infrastruktury i urządzeń, jeżeli warunki techniczne i wymogi bezpieczeństwa na to pozwalają. Zapis ust. 3 cytowanego przepisu, stanowi „W szczególnie uzasadnionych przypadkach lokalizowanie w pasie drogowym obiektów budowlanych lub urządzeń niezwiązanych z potrzebami zarządzania drogami lub potrzebami ruchu drogowego może nastąpić wyłącznie za zezwoleniem właściwego zarządcy drogi, wydawanym w drodze decyzji administracyjnej. Jednakże właściwy zarządca drogi może odmówić wydania zezwolenia na umieszczenie w pasie drogowym urządzeń i infrastruktury, o których mowa w ust. 1a, wyłącznie, jeżeli ich umieszczenie spowodowałoby zagrożenie bezpieczeństwa ruchu drogowego, naruszenie wymagań wynikających z przepisów odrębnych lub miałyby doprowadzić do utraty uprawnień z tytułu gwarancji lub rękojmi w zakresie budowy, przebudowy lub remontu drogi”. Z przywołanych przepisów wynika, iż ustawodawca w celu ochrony pasa drogowego przeznaczonego do prowadzenia ruchu lub postoju pojazdów oraz ruchu pieszych wprowadził zakaz umieszczania w nim w/w urządzeń. Warunkiem odstępstwa od tego zakazu jest wystąpienie w konkretnej sprawie w szczególnie uzasadnionym przypadku. Udzielenie, zatem rzeczowego zezwolenia będzie miało charakter wyjątkowy.

Niniejsze uzgodnienie wymaga oceny pod kątem wystąpienia ewentualnych kolizji z projektowanymi rozwiązaniami jak i istniejącą infrastrukturą techniczną, uzbrojenia podziemnego i nie zwalnia autora projektu z obowiązku starannego sporządzenia planu sytuacyjnego na kopii aktualnej mapy zasadniczej lub mapy jednostkowej przyjętej do państwowego zasobu geodezyjnego i kartograficznego, zgodnie z art. 29a ustawy z dnia 7 lipca 1994 roku Prawo Budowlane (Dz. U. z 2010 r. Nr 243 poz.1623 ze zm.). Zgodnie z art. 30 w/w ustawy prawo budowlane ust. 1 pkt 1a Inwestor zobowiązany jest do zgłoszenia właściwemu organowi (Starostwo Powiatowe w Bełchatowie) budowy **przyłącza**.

W uznaniu administratora drogi w niniejszej sprawie zachodzą przesłanki określone w art. 39 ust. 3 ustawy o drogach publicznych uzasadniające udzielenie zezwolenia na lokalizację w pasie drogowym w/w **ulicy** – przy optymalnym wykorzystaniu pasa drogowego. Lokalizacja, o której mowa powyżej – nie powinna wpłynąć negatywnie na funkcjonowanie układu drogowego pod warunkiem zachowania przez stronę wnioskującą ustaleń niniejszego zezwolenia. Zgodnie z warunkami decyzji, przed przystąpieniem do robót i umieszczeniem urządzenia niezwiązanego z zarządzaniem drogami lub potrzebami ruchu drogowego niezbędne jest wystąpienie Inwestora (Wykonawcę robót) z wnioskiem o wydanie przez zarządcę drogi decyzji, zarówno na prowadzenie robót i ustalenie za powyższe opłat jak i ustalenie opłaty za umieszczenie w pasie drogowym w/w urządzeń infrastruktury technicznej w związku z przedmiotową decyzją.

Załącznikami do w/w decyzji są: przedłożona do uzgodnienia mapa sytuacyjno – wysokościowa oraz „Warunki wykonywania robót budowlanych w pasach drogowych, dla których zarządcą jest Miasto Bełchatów”.

Na podstawie załącznika do ustawy z dnia 16 listopada 2006 roku o opłacie skarbowej (Dz. U. z 2006 r., Nr 225, poz. 1635, cz. III ust. 44 kol. 4 pkt 9) zezwolenie na lokalizowanie w pasie drogowym obiektów budowlanych lub urządzeń niezwiązanych z potrzebami zarządzania drogami lub potrzebami ruchu drogowego nie podlega opłacie skarbowej.

POUCZENIE

Od decyzji służy odwołanie do Samorządowego Kolegium Odwoławczego w Piotrkowie Trybunalskim ul. Słowackiego 19 za pośrednictwem Prezydenta Miasta Bełchatowa w ciągu 14 dni od daty doręczenia.

Otrzymują:
1. Strona lub pełnomocnik strony.
2. a/a



z up. Prezydenta Miasta Bełchatowa
mgr inż. *Alina Walandzko*
Z-CIA DYREKTORA WYDZIAŁU INŻYNIERII

Załącznik do decyzji WIM.7230.4.182.2012

Warunki wykonywania robót budowlanych w pasach drogowych, dla których zarządcą jest Miasto Bełchatów.

I. Obowiązki Wykonawcy (Inwestora) przed przestąpieniem do wykonania prac w pasie drogowym.

1. Przed przystąpieniem do prac prowadzonych w pasie drogowym wykonawca uzyska zgodę od zarządu drogi (Wydział Inżynierii – pokój 423) poprzez uzyskanie zezwolenia na zajęcie pasa drogowego (wniosek o jego zajęcie należy złożyć **min. 14 dni** przed planowanym zajęciem) oraz wniesie z tego tytułu stosowne opłaty (naliczone w decyzji na zajęcie pasa drogowego) wynikające z ustawy o drogach publicznych.
2. Przed przystąpieniem do prac wykonawca przedstawi w Wydziale Inżynierii uzgodniony projekt organizacji ruchu (dla dróg powiatowych opinia/decyzja – KP Policji w Bełchatowie oraz Starosty Powiatu Bełchatowskiego; dla dróg gminnych – opinia Starosty Powiatu Bełchatowskiego). Bez uzgodnionego projektu organizacji ruchu oraz prawidłowego oznakowania (zgodnego z zaopiniowanym POR) wykonawca nie ma prawa rozpocząć robót.
3. Podczas prowadzenia prac obowiązuje bezwzględna ochrona i zabezpieczenie drzewostanu i krzewów znajdujących się w obrębie placu budowy (konsultacja dotycząca ochrony powinna być przeprowadzona z inspektorem ds. zieleni-Wydział Inżynierii UM w Bełchatowie – pokój 412).

II. Odtworzenie pasa drogowego.

1. Wykopy po wykonaniu prac należy zasypać piaskiem zagęszczając go warstwowo, co 50 cm zagęszczarkami typu ciężkiego lub walcem. Wykonawca nie może zastosować gruntu rodzimego do zasypania wykopów.
2. Wykonawca po wykonaniu prac (w pasie jezdni lub chodnika) związanych z zasypaniem wykopów przedstawi zarządcy pasa drogowego wskaźniki zagęszczenia gruntu.
Wskaźniki zagęszczenia gruntu wykonywane muszą być co najmniej z pierwszych trzech warstw zasyпки piaskowej licząc od dolnej rzędnej pierwszej warstwy konstrukcyjnej odtwarzanej nawierzchni.
Wskaźniki zagęszczenia gruntu należy wykonać w dwóch egzemplarzach.
Stanowiąc one będą integralną część dokumentów odbiorowych.
Wskaźniki zagęszczenia gruntu należy pobierać:
 - w rejonie każdej wybudowanej studni i wpustu ulicznego,
 - w warstwie odsączającej w budowanej drodze (co 50 m po trzy w przekroju poprzecznym),
 - co 25 m z zasyпки piaskowej w wykopach po wykonaniu gazociągu, kabli energetycznych, wodociągu, ciepłociągu z każdej warstwy co 50 cm.

Wskaźniki powinny wynosić:

- a) w śladzie chodnika: od 0,95 do 1,00
- b) w śladzie jezdni:
 - dla ruchu lekkiego I_s od 0,95 do 1,00
 - dla ruchu średniego I_s od 0,98 do 1,00
 - dla ruchu ciężkiego $I_s = 1,00$

III. Odtwarzanie nawierzchni.

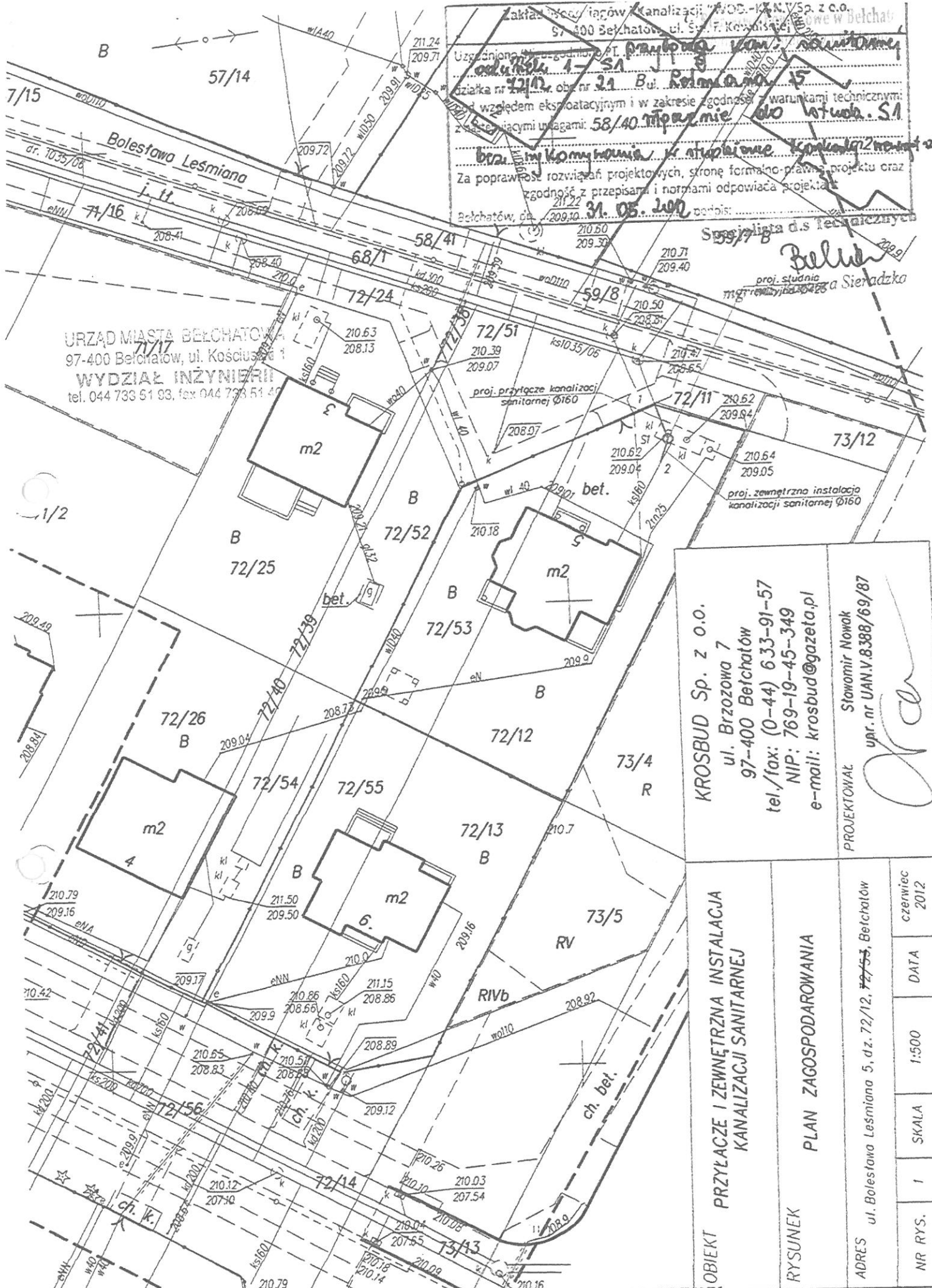
- a) chodniki:
- zasyпка piaskowa zagęszczana warstwowo,
 - warstwa cementowa - piaskowa 1:4 grubości 5 cm,
 - podsypka piaskowa grubości 5-10 cm,
 - wymiana na nowe uszkodzonych elementów infrastruktury drogowej (płytki, kostka, obrzeża, krawężniki) w śladzie prowadzonych prac.
- b) nawierzchnie gruntowe ulic oraz pobocza
- zasyпка piaskowa zagęszczana warstwowo,
 - warstwa tłucznia (kruszywo naturalne lub pochodzące z kruszarki w zależności od zaleceń przedstawiciela zarządu drogi frakcji 31 - 63 mm grubości 15 cm (dla poboczy 5 cm),
 - warstwa kłińca frakcji 4-31 mm grubości 10 cm (dla poboczy 5 cm),
 - wałowanie i profilowanie.
- c) nawierzchnie asfaltowe
- zasyпка piaskowa zagęszczana warstwowo,
 - warstwa odsączająca z piasku grubości od 10 do 15 cm,
 - wymiana na nowe uszkodzonych elementów infrastruktury drogowej (obrzeża/krawężniki) w śladzie prowadzonych prac,
 - podbudowa betonowa lub z kamienia łamanego zgodna z obowiązującymi normami (ustalenia dokonywane na bieżąco z przedstawicielem urzędu),
 - krawędzie istniejącej nawierzchni ulicy przycięte piłą w linii prostej i posmarowane emulsją asfaltową,
 - warstwa wyrównawcza z asfalto-betonu standard II z otaczarni (asfatobeton musi odpowiadać normie PN-S-96025 z 2000 roku),
 - warstwa wiążąca z asfaltobetonu (grubość określona przez inspektora) standard II z otaczarni (asfatobeton musi odpowiadać normie PN-S-96025 z 2000 roku),
 - warstwa ścieralna i asfaltobetonu standard I z otaczarni (asfatobeton musi odpowiadać normie PN-S-96025 z 2000 roku) - grubość od 4 cm do 5 cm na całej szerokości jezdni,
 - odtworzenie oznakowania poziomego farbą chlorokauczukową.
- d) odtworzenie trawników, kwietników i zieleńców - w porozumieniu z inspektorem d/s zieleni,
- e) odtwarzanie rowów odwadniających - zgodnie z obowiązującymi normami oraz w porozumieniu z inspektorem d/s drogowych,
- f) teren pasa drogowego w śladzie, którego nie będą w przyszłości projektowane lub wykonywane elementy konstrukcyjne pasa drogowego (jezdni, chodnik): wykop zasypać gruntem rodzimym i zagęścić - ostatnie 10 cm należy uzupełnić ziemią urodzajną, którą należy zagrabić i uwałować.

Na odtworzenie nawierzchni asfaltowych wykonawca udziela 3 letniej gwarancji na pozostałe elementy pasa drogowego oraz nawierzchnie – 2 letniej gwarancji.

Od w/w warunków można dokonać odstępstw jedynie za zgodą inspektora d/s drogowych - protokół rozbieżności od warunków.

Po zakończeniu robót odtworzeniowych wykonawca przedstawi atesty, badania laboratoryjne, aprobaty techniczne na wbudowany materiał oraz spisie z Wydziale Inżynierii protokół odbioru robót odtworzeniowych.

Nie spisanie protokołu odbioru pasa drogowego po zakończeniu robót (wygaśnięcie decyzji) jest traktowane, jako samowolne zajęcie pasa drogowego – naliczane są stawki jak za zajęcie pasa drogowego (stawka x 10).



Zakład Inżynierów i Kanalizacji WOD-KAN V Sp. z o.o.
 97-400 Bełchatów, ul. S. F. Kościuszki 15
 Uzasadnienie zgodności projektu z przepisami i warunkami technicznymi
 dla obiektów w obszarze nr 31 B ul. Bolesława Lesmiana 15
 w zakresie zgodności z warunkami technicznymi
 z wyjątkami i uwagami: 58/40 **Przebieg do ul. Kosciuszki 15**
brakiny komuny w kierunku kolektora
 Za poprawność rozwiązań projektowych, stronę formalno-prawną projektu oraz
 zgodność z przepisami i normami odpowiada projektant
 Bełchatów, dn. 31.05.2012 podpis: *[Signature]*

URZĄD MIASTA BEŁCHATÓW
 97-400 Bełchatów, ul. Kosciuszki 1
 WYDZIAŁ INŻYNIERII
 tel. 044 733 51 93, fax 044 733 51 40

Specjalista ds. Technicznych
Belch
 mgr inż. *[Signature]* a Sieradzko

KROSBUD Sp. z o.o. ul. Brzozowa 7 97-400 Bełchatów tel./fax: (0-44) 633-91-57 NIP: 769-19-45-349 e-mail: krosbud@gazeta.pl	PROJEKTOWAŁ Sławomir Nowak upr. nr UAN.V.8388/69/87 <i>[Signature]</i>
PRZYŁĄCZE I ZEWNĘTRZNA INSTALACJA KANALIZACJI SANITARNEJ	PLAN ZAGOSPODAROWANIA
ADRES ul. Bolesława Lesmiana 5, dz. 72/12, 72/13, 72/14, 72/15, 72/16, Bełchatów	NR RYS. 1 SKALA 1:500 DATA czerwiec 2012

Mapa koordynowana z mapą zasadniczą - podkład
pod nr 1695.0322-75/2012

GEODETA UPRAWNIONY
 Upr. nr 211
 mgr inż. *[Signature]* Jakub Lauk

