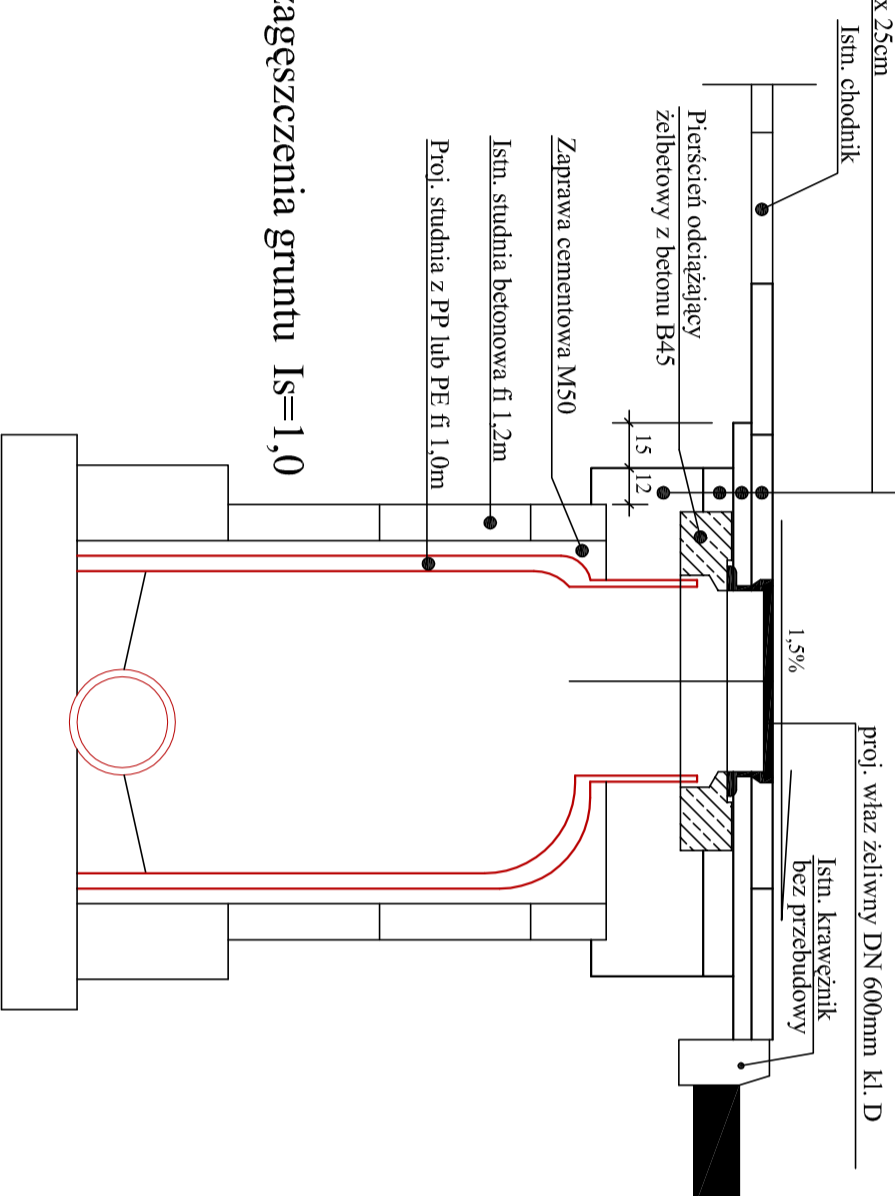


SPÓSOB ODTWORZENIA NAWIERZCHNI ASFALTOWYCH I CHODNIKÓW

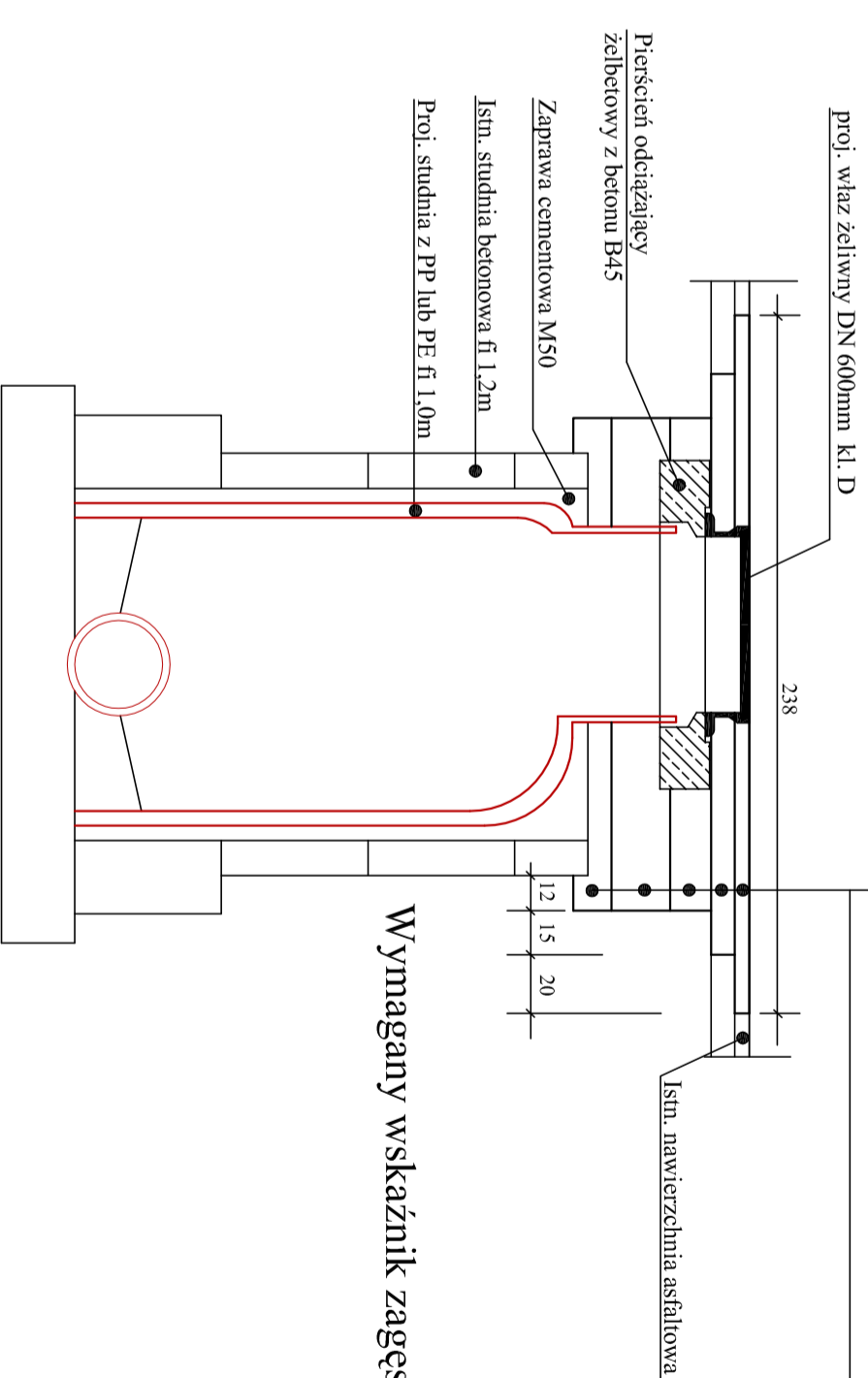
Chodnik z płyt betonowych o wym. 50x50x7cm
Podsypka cementowo-piaskowa o grub. 6cm 1:4 pod nawierzchnię chodników
Warstwa odsączająca - piasek naturalny
Wpot 8-12% grub. 10cm
Wymiana gruntu - pospółka 0-31mm Wopt 8-12% warstwowi grub. max 25cm



Wymagany wskaźnik zagęszczenia gruntu $I_s=1,0$

PRZEKRÓJ I-I

Warstwa ścieralna z betonu asfaltowego o uziarnieniu 0/12,8 wg PN-74/S-96022 grub. 5 cm.
Warstwa wiążąca z betonu asfaltowego o uziarnieniu 0/16 wg PN-74/S-96022 grub. 2x4cm.
Warstwa podbudowy z betonu asfaltowego o uziarnieniu 0/31,5 wg BN-71/8933-11 grub. 14cm.
Warstwa podbudowy z kruszywa łamanego stabilizowanego mechanicznie wg BN-64/8933-02 grub. 20 cm.
Podsypka- pospółka 0-31 mm Wopt 8-12%



Wymagany wskaźnik zagęszczenia gruntu $I_s=1,0$

ARKUSZ 3

województwo łódzkie
powiat bełchatowski
miasto Bełchatów - obszar nr 12
osiedle Dolnośląskie (etap 2)

MAPA SYTUACYJNO-WYSOKOŚCIOWA 1:500 z geodezyjną inwentaryzacją urządzeń podziemnych

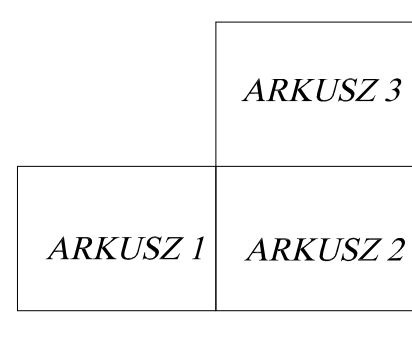
- 1. Układ współrzędnych "1965"
- 2. Pozwom odnośnika Kraconad
- 3. Mapa wykonana na podstawie skraj nr 132.231.0414(254), 132.231.0423(255), 132.231.0432(260), 132.231.0441(270), 132.231.0442(278) i 132.231.0443(279)

Mapa służy do celów projektowych
Mapa aktualna jest na dzień 2009.01.27
Mapa uzgodniona w ZUUP

z zakresu opracowania
zestawienie arkuszy

Wykonawca:
PRZEDSIĘBIORSTWO
"CEJOMA"
ul. Wolności 10
97-400 Bełchatów k. Mielanowskiego 37C
tel./fax 632-79-25, ext. 632-66-37

mgr inż. Jan Zuziński
Nr upraw. zawodowych 906
Data:

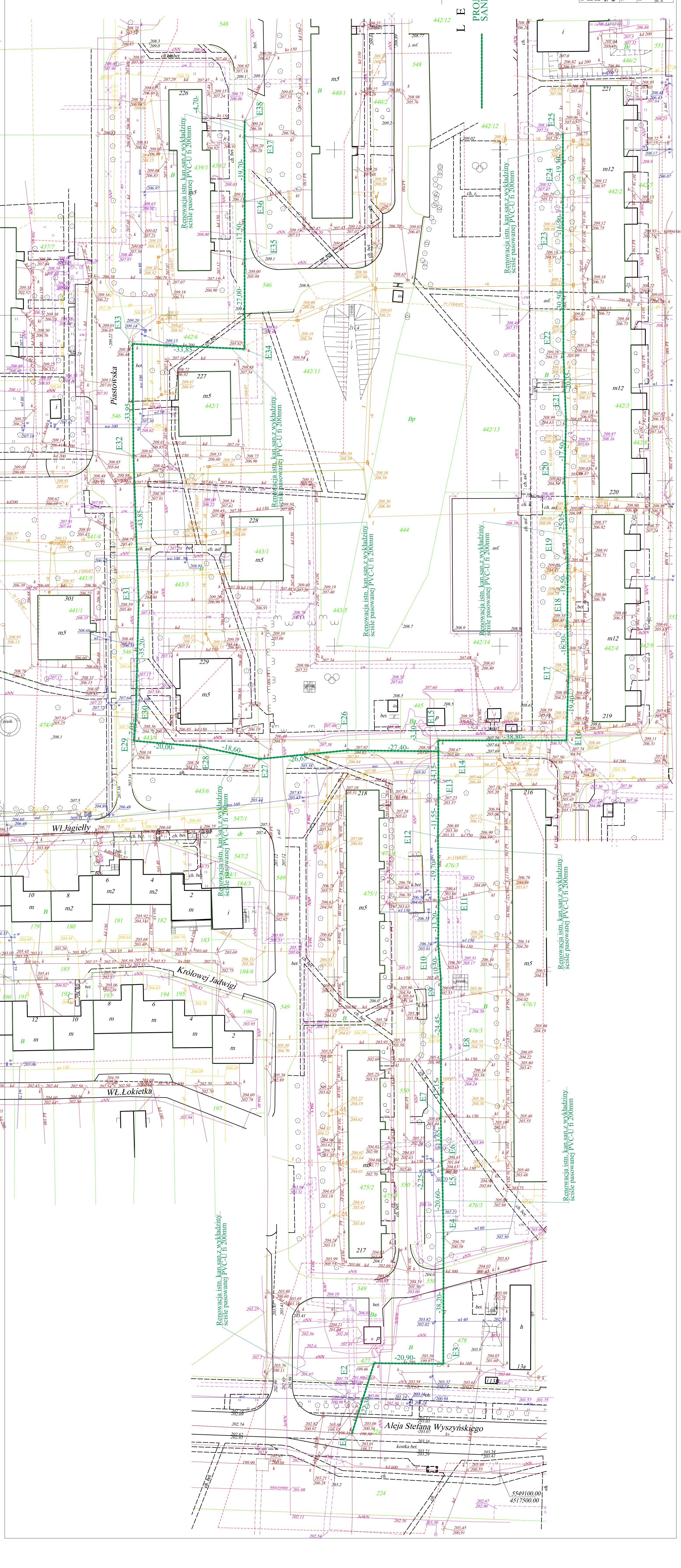


L E G E N D A :

PROJ. PRZEBUDOWA I RENOWACJA ISTN. KANALIZACJI
SANITARNEJ METODĄ BEZWYKOPOWĄ

KOPIA MAPY SYTUACYJNO-WYSOKOŚCIOWEJ
z geodezyjną inwentaryzacją urządzeń podziemnych
Skala 1:500
Mapa zaawidencjonowana w PODGiK w Bełchatowie
pod nr 1621.2434-21/09, w dniu 5.03.2009r.

Nowa opracowania i adres obiektu budowlanego: PROJEKT BUDOWLANO - WYKONAWCZY Budowa, rozbudowa, przebudowa i remont sieci kanalizacji sanitarnej na terenie Osiedla Dolnośląskiego w Bełchatowie - etap II	
Projektant: mgr inż. Jan Zuziński	Nr upraw. : 906
Projektant opracowania: mgr inż. Jan Zuziński	Nr upraw. : 906
Data: 03.2009r.	



Projekt zagospodarowania terenu	
Skala: 1:500	
Projektant: mgr inż. Jan Zuziński	Nr upraw. : 906
Projektant opracowania: mgr inż. Jan Zuziński	Nr upraw. : 906
Data: 03.2009r.	

