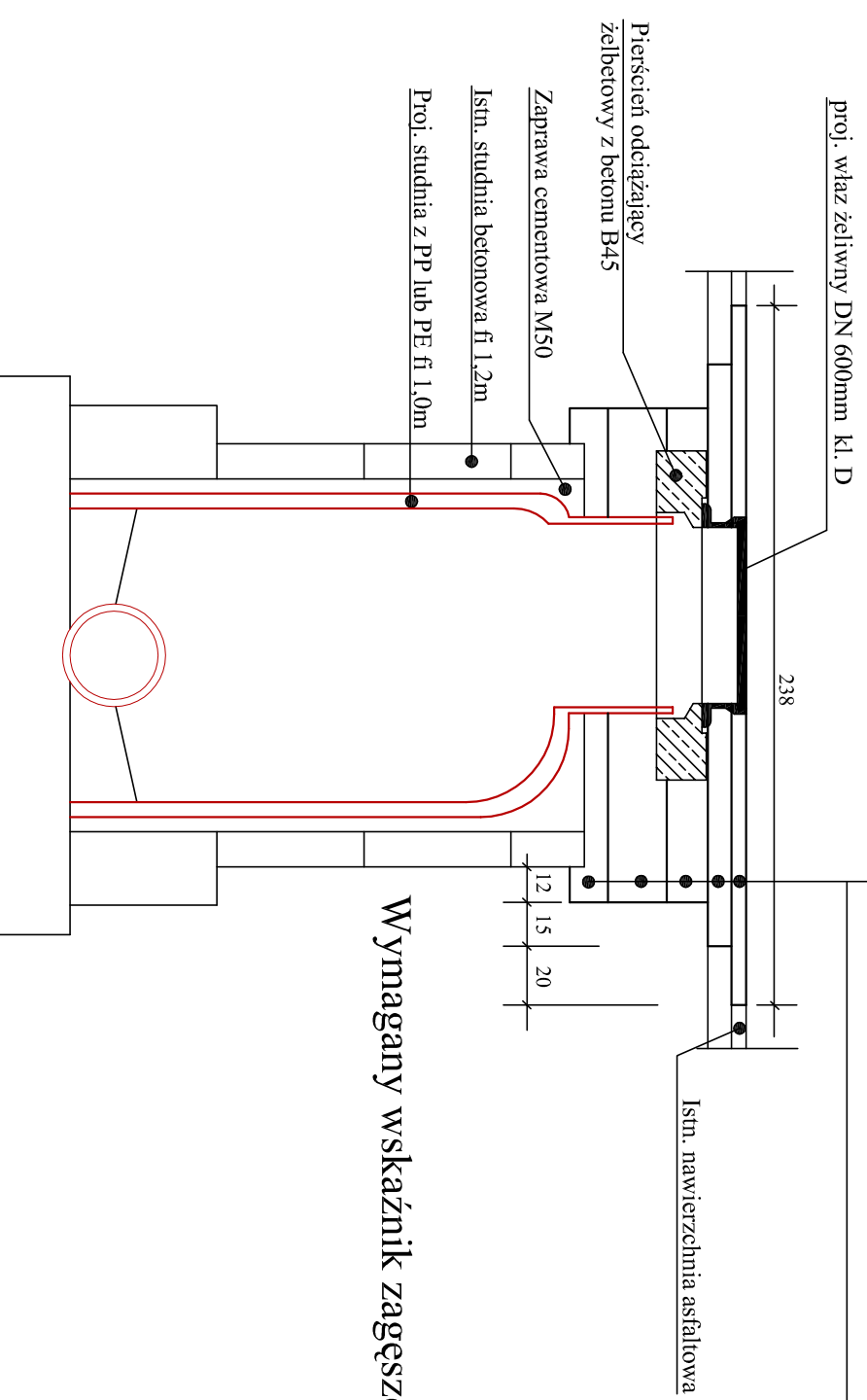


SPOSÓB ODTWORZENIA NA WIERZCHNI ASFALTOWYCH

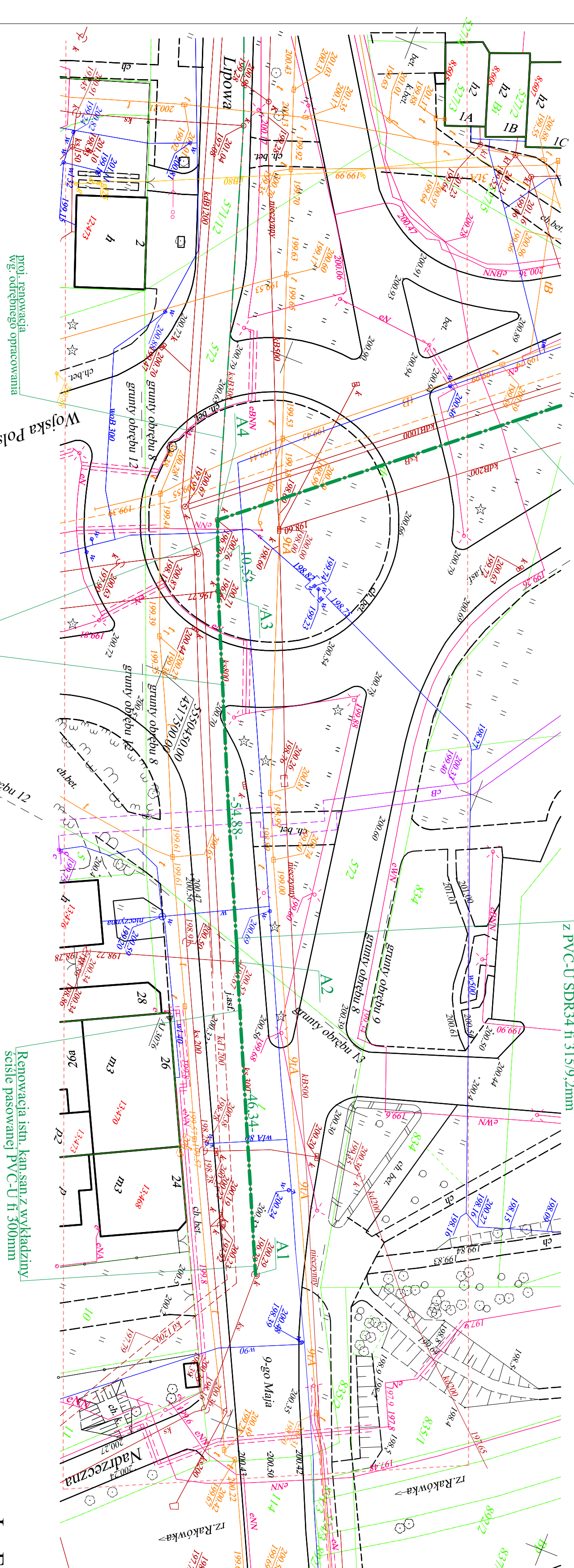
Warstwa ścieralna z betonu asfaltowego o uziarnieniu 0/12,8 wg PN-74/S-96022 grub. 5 cm.
Warstwa wiążąca z betonu asfaltowego o uziarnieniu 0/16 wg PN-74/S-96022 grub. 2x4cm.
Warstwa podbudowy z betonu asfaltowego o uziarnieniu 0/31,5 wg BN-71/8933-11 grub. 14cm.
Warstwa podbudowy z kruszywa łamanego stabilizowanego mechanicznie wg BN-64/8933-02 grub. 20 cm.
Podsypka- pospółka 0-31 mm Wopt 8-12%

PRZEKRÓJ I-I



c.d.wg.rys.nr 2
Renowacja istn. kan.san.z wykładziną ściśle pasowanej PVC-U fi 300mm

Renowacja istn. kan.san. modułami z PVC-U SDR34 fi 315/9,2mm



województwo łódzkie
powiat bełchatowski
miasto Bełchatów ; obręb nr 08
w zakresie też obręb 12, 9 i 13
ul. Lipowa

MAPA

SYTUACYJNO-WYSOKOŚCIOWA 1:500

z geodezyjną inwentaryzacją urządzeń podziemnych

1. Układ współrzędnych "1965"
2. Rozim odniesienia Kronstadt
3. Mapę wykonano na podstawie sekcji nr 132.213.2414(174), 132.213.2441(195), 132.213.2423(175), 132.213.2432(194), 132.213.2431(193), 132.231.2433(213) 132.213.2344(212).


Mapa służy do celów projektowych

Mapa aktualna jest na dzień 2009.02.09

Mapę uzgodniono w ZUDP

Granice działek są zgodne z ewidencją gruntów

Wykonawca:



PRZEDSIĘBIORSTWO Usługowe i Produkcyjne - Handlowe "GEOMAP" spółka z o.o.
97-400 Bełchatów ul. Miłocińskiego 37C
tel./fax 632-79-25, tel. 635-60-37

mgr inż. Jan Zarząbki

Nr upr. zawodowych 906

Data:

Podpis:

Zakres opracowania:

Wykonawca mapy nie odpowiada za błąd na mapie urządzeń podziemnych nie zgłoszonych do inwentaryzacji

KOPIA MAPY SYTUACYJNO-WYSOKOŚCIOWEJ
z geodezyjną inwentaryzacją urządzeń podziemnych
Skala 1: 500
Mapa zaewidencjonowana w PODGiK w Bełchatowie
pod nr 1621.2431-55/09. w dniu 17.03.2009r.

LEGENDA:

**PROJ. PRZEBUDOWA I RENOWACJA ISTN. KANALIZACJI
SANITARNEJ METODĄ BEZWYKOPOWĄ**

Nazwa opracowania i adres obiektu budowlanego:
Nr rys:

PROJEKT BUDOWLANO - WYKONAWCZY
Budowa, przebudowa i remont sieci kanalizacji sanitarnej w ul. Czaplincekiej na odcinku od ul.9 Maja w stronę szpitala w Bełchatowie.

1

Tytuł rysunku:
Skala:
Projekt zagospodarowania terenu
1 : 500

Projektant:	mgr inż. Joanna Janczyk -Abratkiewicz	Nr upr. : GP.1V.73 4259953	Podpis:	Data: 03.2009r.
Projektant sprawdzający:	mgr inż. Ewa Mieczewska-Łęczyńska	Nr upr. : 5873.LW	Podpis:	Data: 03.2009r.

