


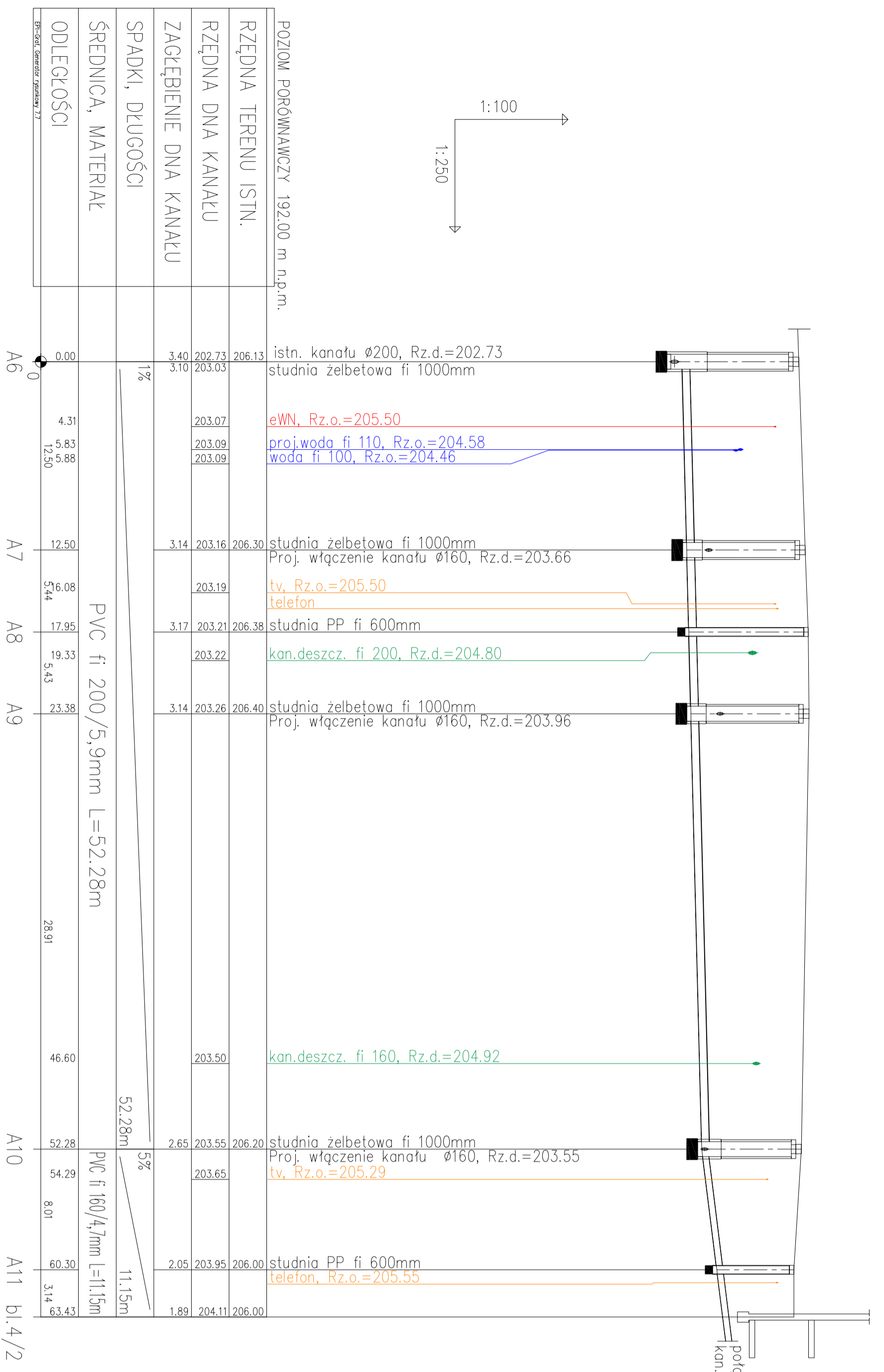
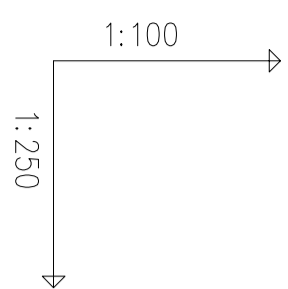
Nazwa opracowania i adres obiektu budowlanego:		Nr rys.:
PROJEKT BUDOWLANO - WYKONAWCZY Budowa, rozbudowa, przebudowa i remont odcinków sieci kanalizacyjnej sanitarnych w ul. Wiczorkiewiczkiej na terenie osiedla 1000-lecia w Bechatowie		1
Projekt zagospodarowania terenu		
Projektant:	mgr inż. Adam Zajączki	Nr upr.:
Projektant wykonawczy:	mgr inż. Andrzej Krawczyk	GEI.W.73
Projektant wykonawczy:	mgr inż. Ewa Makowska-Grzesińska	4245993
Projektant wykonawczy:	mgr inż. Ewa Makowska-Grzesińska	Nr upr.:
Projektant wykonawczy:	mgr inż. Ewa Makowska-Grzesińska	58172.LIV
Projektant wykonawczy:	mgr inż. Ewa Makowska-Grzesińska	Data: 04.2009r.
Projektant wykonawczy:	mgr inż. Ewa Makowska-Grzesińska	Podpis:
Projektant wykonawczy:	mgr inż. Ewa Makowska-Grzesińska	Data: 04.2009r.

PROJ. PRZEBUDOWA i RENOWACJA ISTN. KANALIZACJI SANITARNEJ METODĄ BEZWYKOPOWĄ
PROJ. KANALIZACJA SANITARNA METODĄ WYKOPOWĄ
R1 PRZEWIERT - rura stalowa fi 219,1/5,6mm
R2 - rura ochronna dzielona AROT fi 160mm L=1,5m
 x - Istn.kan. sanitarna do wyłączenia z eksploatacji

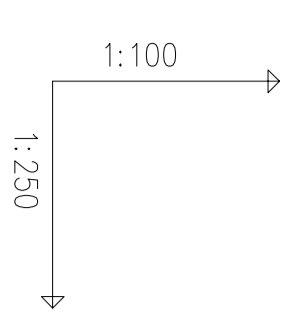
LEGENDA:
 Kopia mapy sytuacyjno-wysokościowej z geodezyjną inwentaryzacją urządzeń podziemnych
 Skala 1:500
 Mapa zrealizowana w PODGiK w Bechatowie pod nr 1621.2424-53/09 w dniu 17.03.2009r.

PRZEDSIĘBIORSTWO "GEOMA" Spółka z o.o.
 ul. Wolności 37C
 97-400 Bechatów, tel. 613-76-35, tel. 613-60-37
 mgr inż. Jan Zajączki
 Nr upr. zawodowy: 906
 Data: _____
 Podpis: _____
 Zakres opracowania: _____
 Wykonawca mapy nie odpowiada za treść na mapie
 uwzględnił podlegających nie zgłoszonych do inwentaryzacji

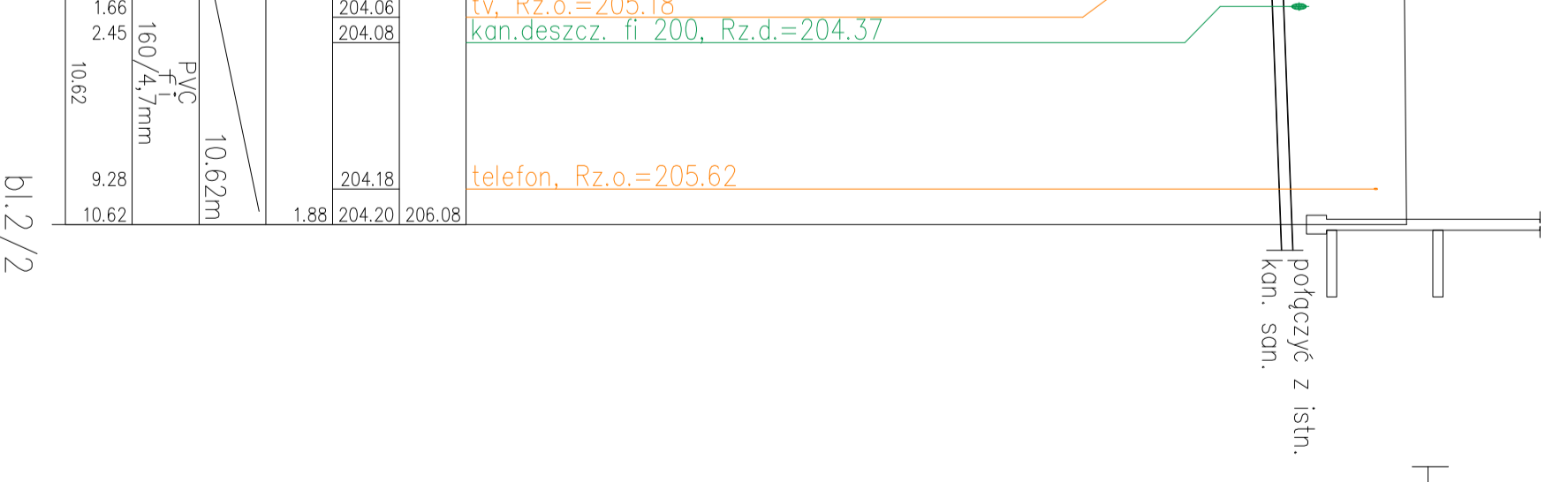
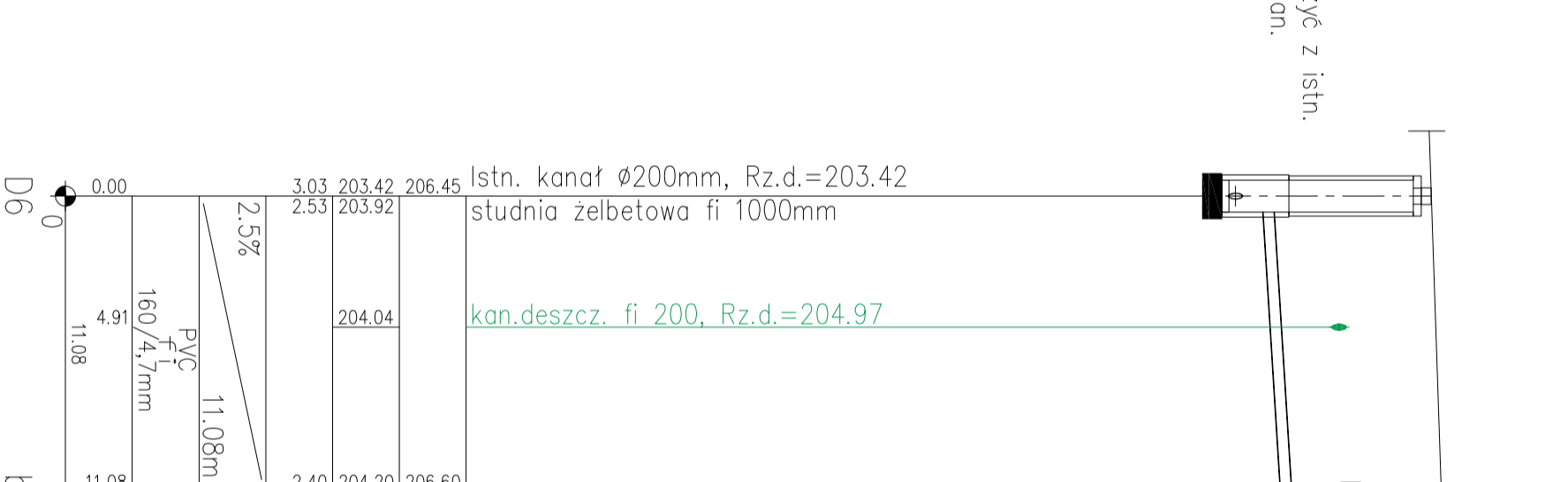
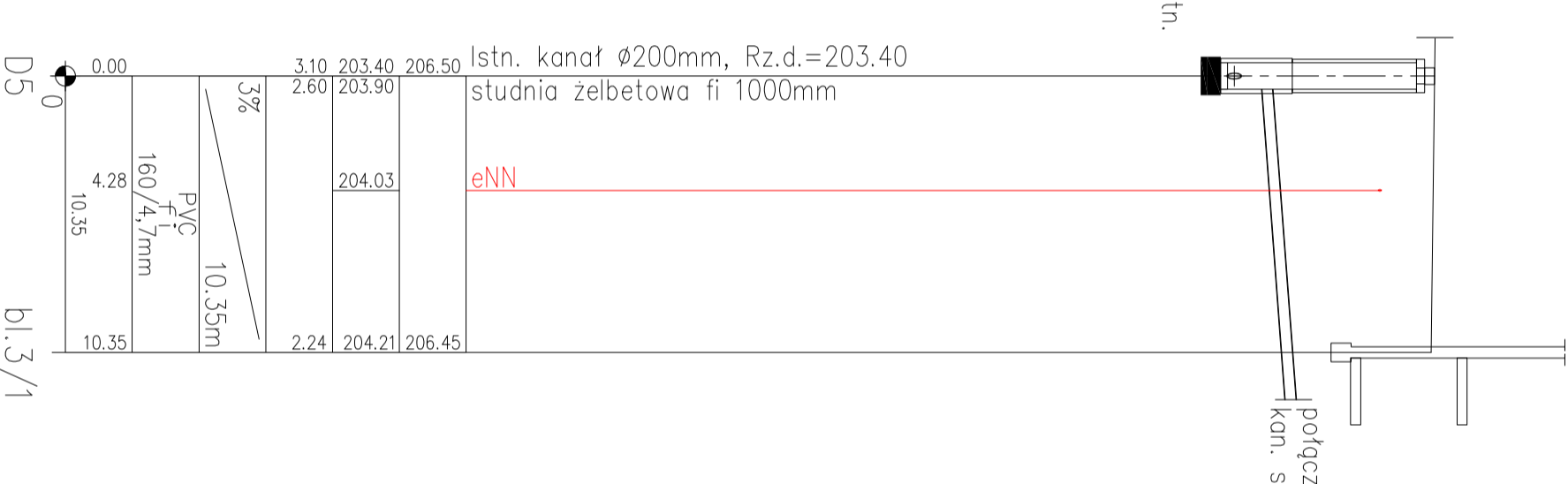

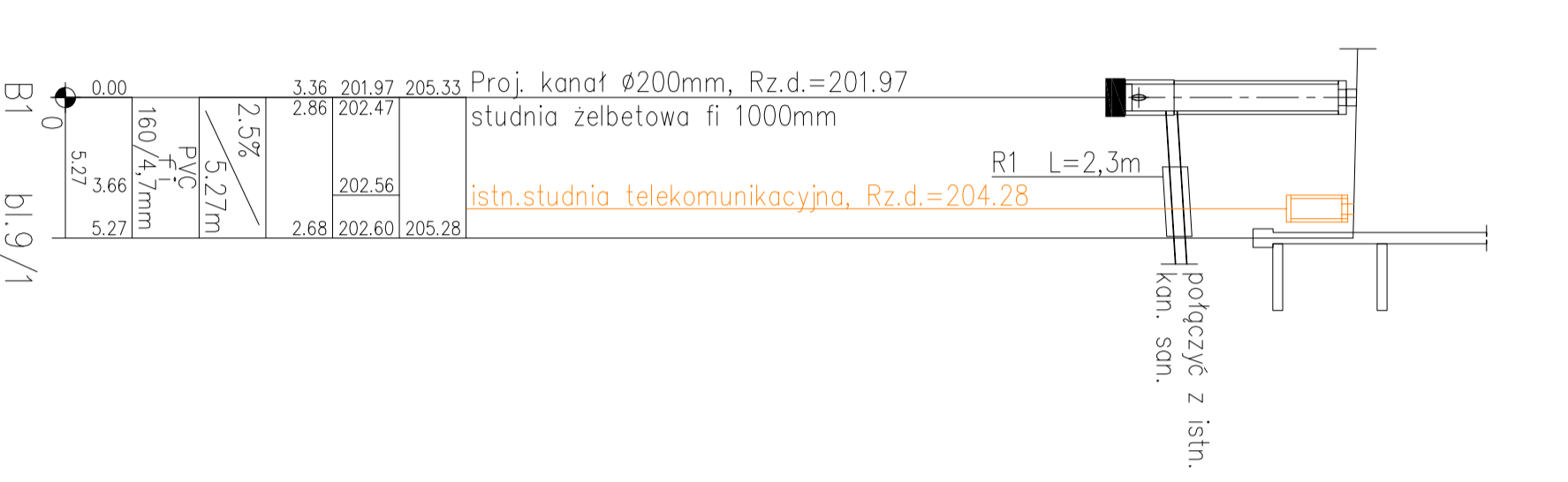
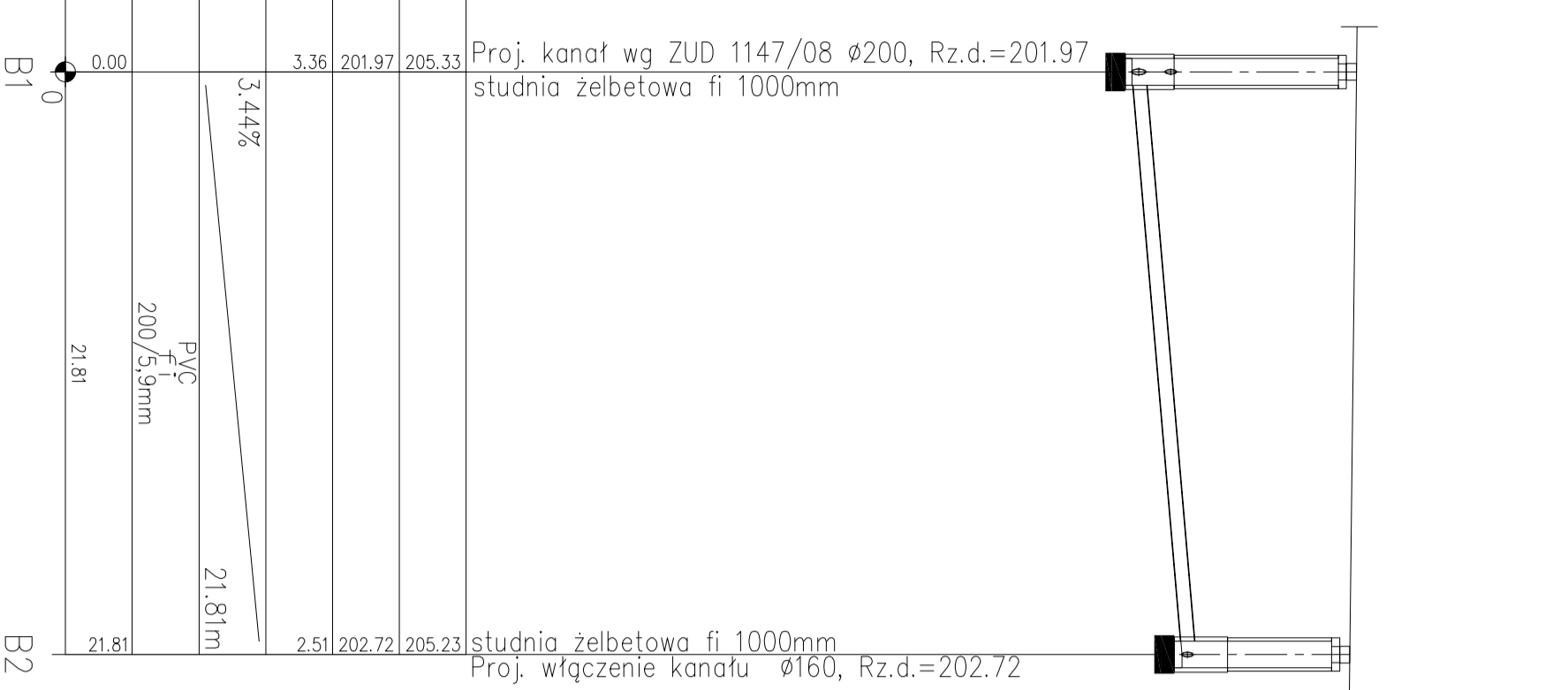
SYTUACyjNO-WYSOKOŚCIOWA 1:500
 z geodezyjną inwentaryzacją urządzeń podziemnych
 1. Układ współrzędnych "1965"
 2. Pozycja odniesienia Konszrad
 3. Mapa wykonana na podstawie skrajni nr 132.213.2423 (179), 132.213.2424 (176) i 132.213.2513(177), 132.213.2422(159)
 Mapa służy do celów projektowych
 Mapa aktualna jest na dzień 2009.02.02
 Mapa uzgodniono w ZUPD
 Granice działek są zgodne z ewidencją gruntów
 Wykonawca: _____
 PRZEDSIĘBIORSTWO "GEOMA" Spółka z o.o.
 ul. Wolności 37C
 97-400 Bechatów, tel. 613-76-35, tel. 613-60-37
 mgr inż. Jan Zajączki
 Nr upr. zawodowy: 906
 Data: _____
 Podpis: _____
 Zakres opracowania: _____
 Wykonawca mapy nie odpowiada za treść na mapie
 uwzględnił podlegających nie zgłoszonych do inwentaryzacji



Nr rys.:	2
Skala:	1:100/1:250
Nazwa opracowania i adres obiektu budowlanego: Projekt budowlano - wykonawczy Budowa, rozbudowa, przebudowa i remont odcinków sieci kanalizacji sanitarnej w ul. Wieszorkiewicz na terenie osiedla 1000-lecia w Belchatowie	
Tytuł rysunku: Profil podłużny sieci i przyłączy kanalizacji sanitarnej	
Projektant: mgr inż. Jolanta Latożyk-Abrahamowicz	Upr. projektowe w zakresie sieci i instal. sanitarnych w spec. instalacyjno-inż.
Projekant sprawdzający: mgr inż. Ewa Maczewska - Łączyńska	Upr. projektowe w spec. instalacje i urządzenia sanitarne
Nr upr. : GP IV/73 42(59)93	Podpis:
Nr upr. : 58/73 EW	Data: 04.2009r.



POZIOM PORÓWNAWCZY	192.00 m n.p.m.
RZĘDNA TERENU ISTN.	205.33
RZĘDNA DNA KANALU	201.97
ZAGŁĘBIENIE DNA KANALU	3.36
SPADKI, DŁUGOŚCI	3.44%
ŚREDNICA, MATERIAŁ	PVC F _i 200/5,9mm
ODLEGŁOŚCI	21.81m
Przebieg: Generacja: 1999/04/27	21.81



Nazwa opracowania i adres obiektu budowlanego		Nr rys.:
Projekt budowlany - wykonawczy		3
Budowa, rozbiórka, przebudowa i remont odcinków sieci kanalizacji sanitarnej w ul. Wiczorkiewicz na terenie osiedla 1000-lecia w Bełchatowie		Skala:
Typul rysunku: Profil podłużny sieci i przyłączy kanalizacji sanitarnej		1:100/1:250
Projektant: mgr inż. Jolanta Janczyk-Abankiewicz	Upr. projektowe w zakresie sieci i instal. sanitarnych w spec. instalacyjno-inż.	Nr upr.: GP IX/73 42(59)93
Projektant sprawdzający: mgr inż. Ewa Maczewska - Łęczyńska	Upr. projektowe w spec. instalacje i urządzenia sanitarne	Nr upr.: 5873 LW
Data: 04.2009r.		Podpis:
Data: 04.2009r.		Podpis: