

województwo łódzkie
powiat bełchatowski
miasto Bełchatów : obręb nr 10
numer statystyczny obrębu 100101_1-10
ulica Plac Wolności

MAPA

SYTUACYJNO-WYSOKOŚCIOWA 1:500

z geodezyjną inwentaryzacją urządzeń podziemnych

1. Układ współrzędnych "1965"

2. Poziom odniesienia Kronstradt

3. Mapę wykonano na podstawie sekcji nr 132.213.1944 (140), 132.213.2033 (141)
132.213.2422(150), 132.213.2511(157)

Mapa służy do celów projektowych

Mapa aktualna jest na dzień 2009.02.02

Mape uzgodniono w ZUDD

Granice działek są zgodne z ewidencją gruntów

Wykomarwa:

PRZEDSIĘBIORSTWO
Usługowe i Produkcyjne - Handlowe
"GEOMA" Spółka z o.o.
97-400 Bełchatów ul. Międzyzdrojów 37C
tel. fax 632-79-25, tel. 635-00-37

mgr inż. Jan Zaziąbł

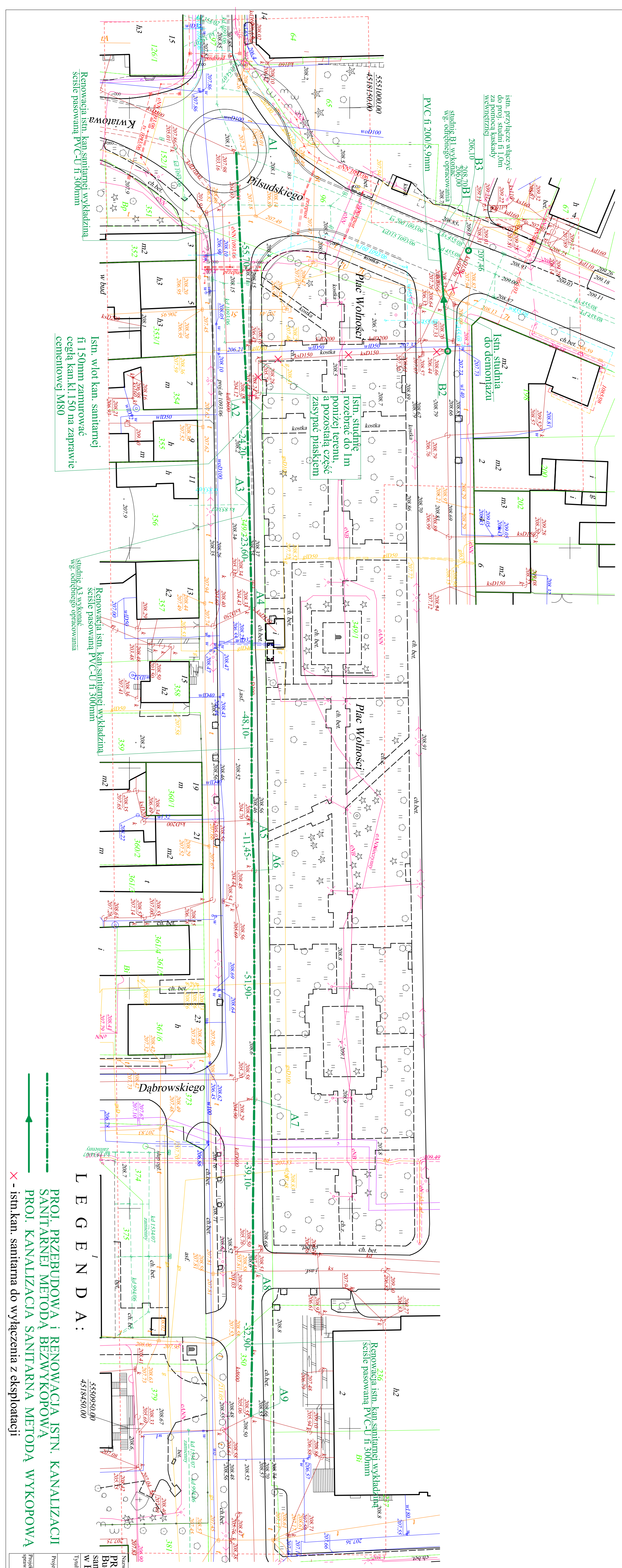
Nr upr. zawodowych 906

Data : 2005.09.25

Podpis :

Zakres opracowania :

KOPIA MAPY SYTUACYJNO-WYSOKOŚCIOWEJ
z geodezyjną inwentaryzacją urządzeń podziemnych
Skala 1:500
Mapa zaewidencjonowana w PODGIK w Bełchatowie
pod nr 1621.2422-78/09. w dniu 11.03.2009r.



LEGENDA:

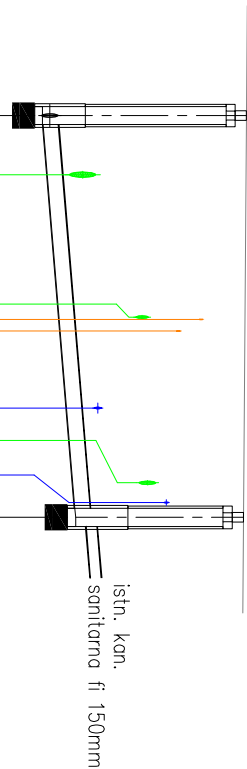
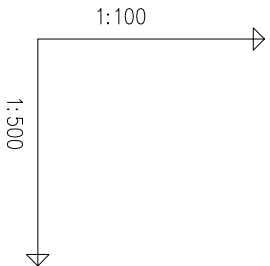
PROJ. PRZEBUDOWA I RENOWACJA ISTN. KANALIZACJI
SANITARNEJ METODĄ BEZWYKOPOWĄ

PROJ. KANALIZACJA SANITARNA METODĄ WYKOPOWĄ

istn.kan. sanitarna do wyłączenia z eksploatacji

Nazwa opracowania i adres obiektu Budowlanego:		Nr sps:
PROJEKT BUDOWLANO - WYKONAWCZY		1
Budowa, rozbudowa i remont sieci kanalizacji		
sanitarnej na terenie Placu Wolności i w ulicy Czyszewskiego		
w Bełchatowie		
Typul rysunku:		Skala:
Projekt zagospodarowania terenu		1 : 500
Projektant:	mgr inż. Jolanta Janiczek - Administrator	Podpis:
Projektant wykonujący:	mgr inż. Ewa Makrowska - Inżynierka	Data: 04.2009r.
	Upr. projektowe w zakresie sieci i instal. sanitarnych w spec. inżynierji-sanitarniej	Podpis:
	Upr. projektowe w specjalności i urządzeniu sanitarnie	Data: 04.2009r.

POZIOM PORÓWNAWCZY	195.00 m n.p.m.	proj. kan. san. fi. 200mm, ZUD 1093/06	
RZĘDNA TERENU ISTN.	208.70		
RZĘDNA DNA KANAŁU	206.00	206.05	proj.kan.deszcz. fi 315, Rz.d.=206.35
RZĘDNA DNA WYKOPU	205.90	206.16	kan.deszcz. fi 150, Rz.d.=~207.25
ZAGŁĘBIENIE DNA KANAŁU	2.70	206.17	telefon, Rz.o.=208.10 telefon, Rz.o.=207.80
SPADKI, DŁUGOŚCI	1.2%	206.23	proj. woda fi 160Rz.o206,78
ŚREDNICA, MATERIAŁ		206.29	kan.deszcz. fi 200, Rz.d.=207.29
ODLEGŁOŚCI	0.00	206.31	woda fi 50, Rz.o.=207.64, do wyłączenia
HEKTOMETRY	B1	206.32	proj. studnia żelbetowa fi 1000
		206.44	istn. kan. sanitarna fi 150mm
	B2		



Nazwa opracowania i adres obiektu budowlanego:
PROJEKT BUDOWLANO-WYKONAWCZY
 Budowa, rozbudowa, przebudowa i remont sieci kanalizacji
 sanitarnej na terenie Placu Wolności i w ulicy Czyżewskiego
 w Belchatowie

Tytuł rysunku:
Profil podłużny sieci od B1 do B2

Projektant: mgr inż. Jolanta Jańczyk-Abrańkiewicz	Upr. projektowe w zakresie sieci i instal. sanitarnych w spec. instalacyjno-inż.	Nr upr. : GP.IV.73 42(59)93	Podpis: Data:04.2009r.
Projektant sprawdzający: mgr inż. Ewa Mączewska - Łączyńska	Upr. projektowe w spec. instalacje i urządzenia sanitarne	Nr upr. : 58/73 E.W	Podpis: Data:04.2009r.

Nr rys.:
2

Skala:
1:100/1:500

EP-Graf. Generator rysunkowy 7.7