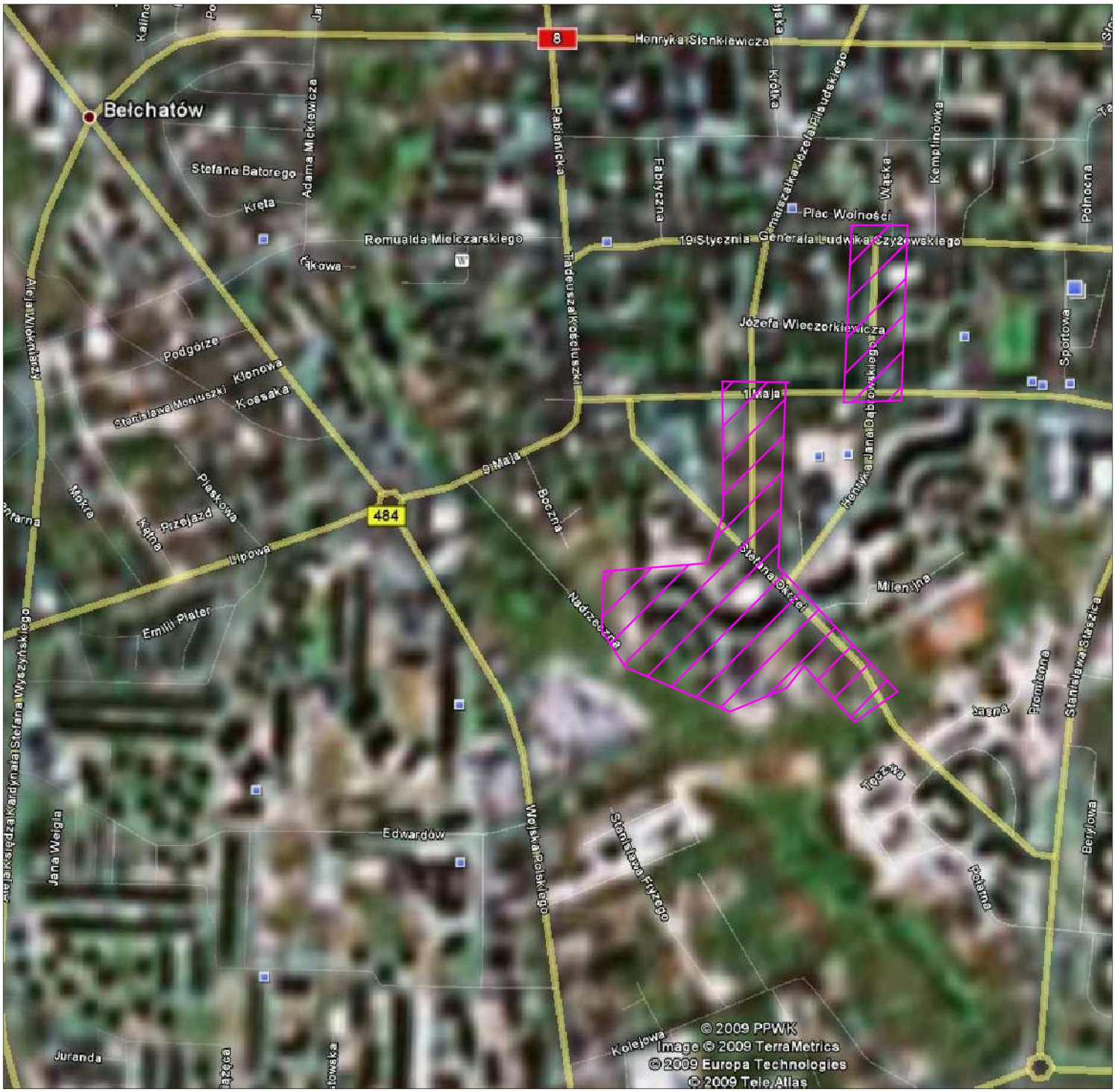

INWESTOR: ZWiK Wod-Kan sp. z o.o.
97-400 Bełchatów; ul. Faustyny Kowalskiej 9

WYKONAWCA: EKOPROJEKT Kowal Wojciech
21-002 Jastków; Smugi 27J; tel. 691401520

Nazwa dokumentacji	Budowa i modernizacja systemu wodno kanalizacyjnego w Bełchatowie	Data	III 2009
Stadium Branża	Projekt Bud. Wyk. Branza sanitarna	Skala	1:10000
Tytuł rysunku	Orientacja	Nr rys.	1
Projektant	mgr inż. Wojciech Kowal LUB/0063/POOS/07		
Sprawdzający	inż. Aleksander Kantek GT-V-63/161/77		

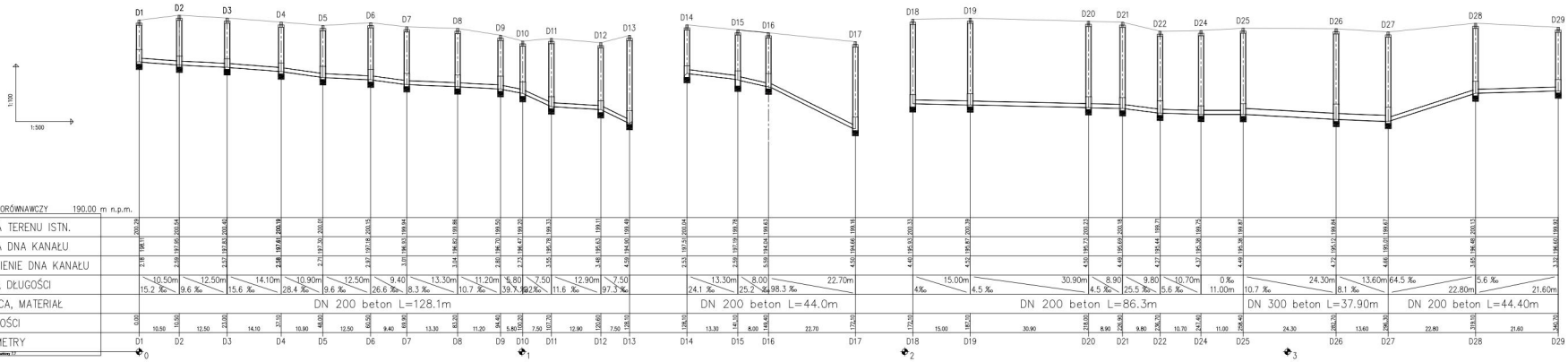

INWESTOR: ZWiK Wod-Kan sp. z o.o.
97-400 Bełchatów; ul. Faustyny Kowalskiej 9

WYKONAWCA: EKOPROJEKT Kowal Wojciech
21-002 Jastków; Smugi 27J; tel. 691401520

Nazwa dokumentacji	Budowa i modernizacja systemu wodno kanalizacyjnego w Bełchatowie	Data	III 2009
Stadium Branża	Projekt Bud. Wyk. Branża sanitarna	Skala	1:100/500
Tytuł rysunku	Profil kanalizacji sanitarnej na os. Okrzei	Nr rys.	3
Projektant	mgr inż. Wojciech Kowal	LUB/0063/PODS/07	
Sprawdzający	inż. Aleksander Kantek	GT-V-63/161/77	

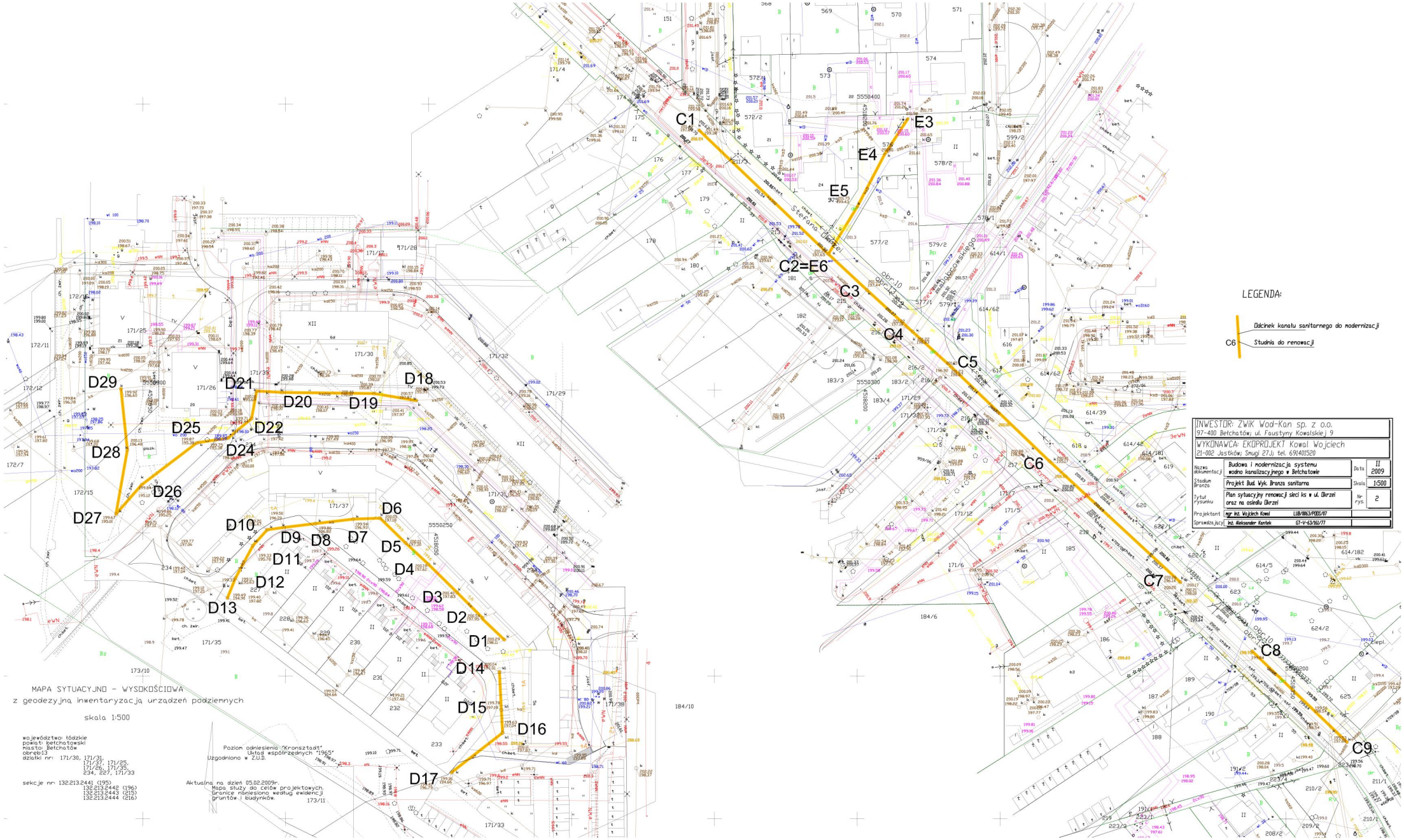
C1
E3
E4
E5
C2=E6
C3
C4
C5
C6
C7
C8
C9
D1
D2
D3
D4
D5
D6
D7
D8
D9
D10
D11
D12
D13
D14
D15
D16
D17
D18
D19
D20
D21
D22
D24
D25
D26
D27
D28
D29
LEGENDA:
Odcinek kanału sanitarnego do modernizacji
C6 Studnia do renowacji
INWESTOR: ZWiK Wod-Kan sp. z o.o.
97-400 Bełchatów, ul. Faustyny Kowalskiej 9
WYKONAWCA: EKOPROJEKT Kowal Wojciech
21-002 Jastków, Snugi 27J, tel. 691401520
Nazwa dokumentacji: Budowa i modernizacja systemu wodno kanalizacyjnego w Bełchatowie
Data: II 2009
Stadium: Projekt Bud. Wyk. Branża sanitarna
Skala: 1:500
Tytuł rysunku: Plan sytuacyjny renowacji sieci ks w ul. Okrzei oraz na osiedlu Okrzei
Nr rys.: 2
Projektant: mgr inż. Wojciech Kowal LUB/0063/POIS/07
Sprawdzający: inż. Aleksander Kantek GT-V-63/161/77
MAPA SYTUACYJNO - WYSOKOŚCIOWA
z geodezyjną inwentaryzacją urządzeń podziemnych
skala 1:500
województwo: łódzkie
powiat: bełchatowski
miasto: Bełchatów
obręb: 13
działki nr: 171/30, 171/31, 171/37, 171/25, 171/26, 171/35, 234, 227, 171/33
sekcje nr: 132.213.2441 (195), 132.213.2442 (196), 132.213.2443 (215), 132.213.2444 (216)
Poziom odniesienia "Kronsztadt"
Układ współrzędnych "1965"
Uzgodniono w Z.U.D.
Aktualna na dzień 05.02.2009r.
Mapa służy do celów projektowych.
Granice naniesiono według ewidencji gruntów i budynków.