

MAPA SYTUACYJNO-WYSOKOŚCIOWA


z geodezyjną inwentaryzacją urządzeń podziemnych

Skala 1:500

województwo: łódzkie
powiat: bełchatowski
obrzeż: 10 m. BEŁCHATÓW
ulica: Kempfnowska 7 - Grota Roweckiego 29

Mapa służąca do celów projektowych

Odniesienie układ współrzędnych "1985"
Pozycja administracyjna: Konstaszki
Wzrost pomiaru podstawowe: 100 m n.p.m.
Głębokość pomiaru: 100 m n.p.m.
Głębokość pomiaru: 100 m n.p.m.
Urządzenie projektowane sprawdzono w ZUD.
Mapa aktualna na dzień 20 lutego 2008 r. w zakresie odliczania.

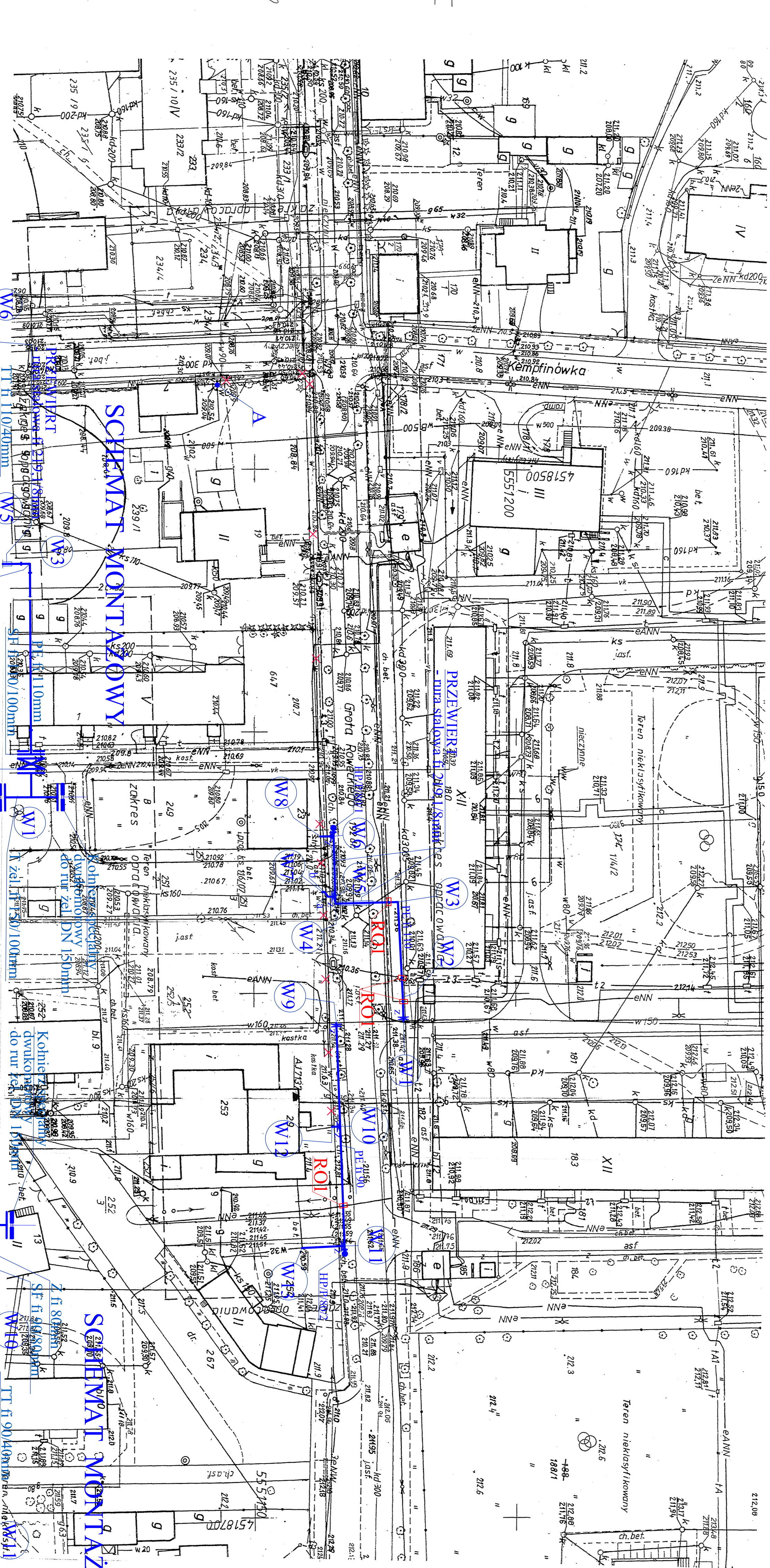
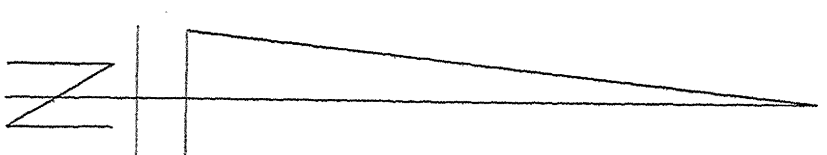


POP - GEO S.C.
M. Fabiański & Z. Pieniążek
Al. Armii Krajowej 18, tel. 41 404 64 88
REGON: 141203, NIP: 77-94-02-15


GEODEZYJNA WYKONAWCZA
mgr inż. Andrzej Pieniążek
mgr inż. Andrzej Fabiański
ul. Dąbrowska 11, tel. 41 404 64 88

ZOP STANISŁAW
Al. Wolności 10
GeoVegeta

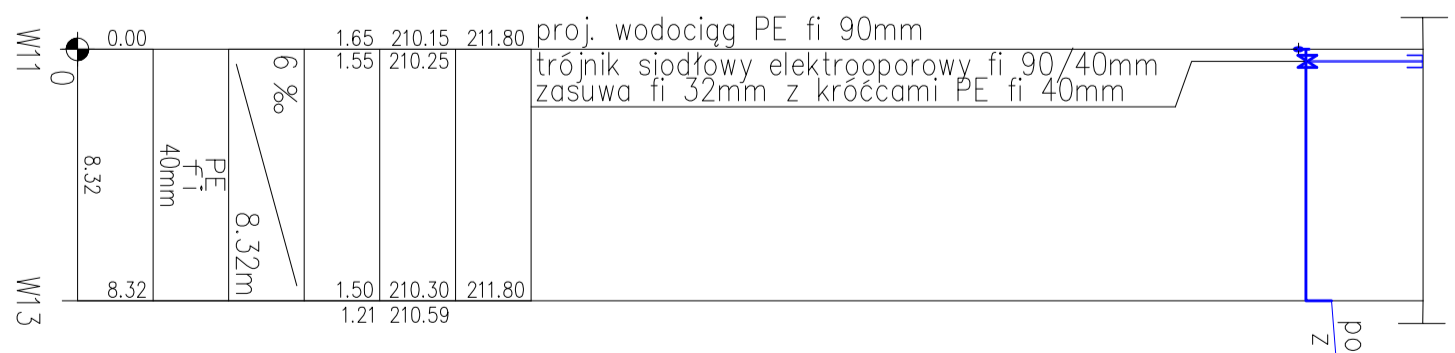
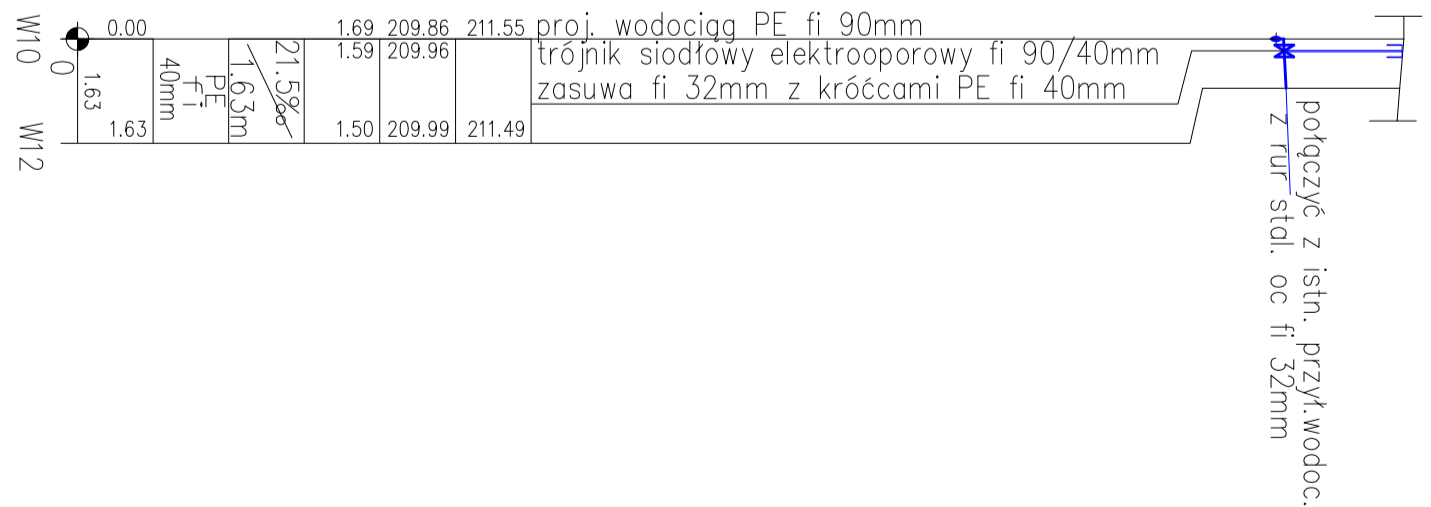
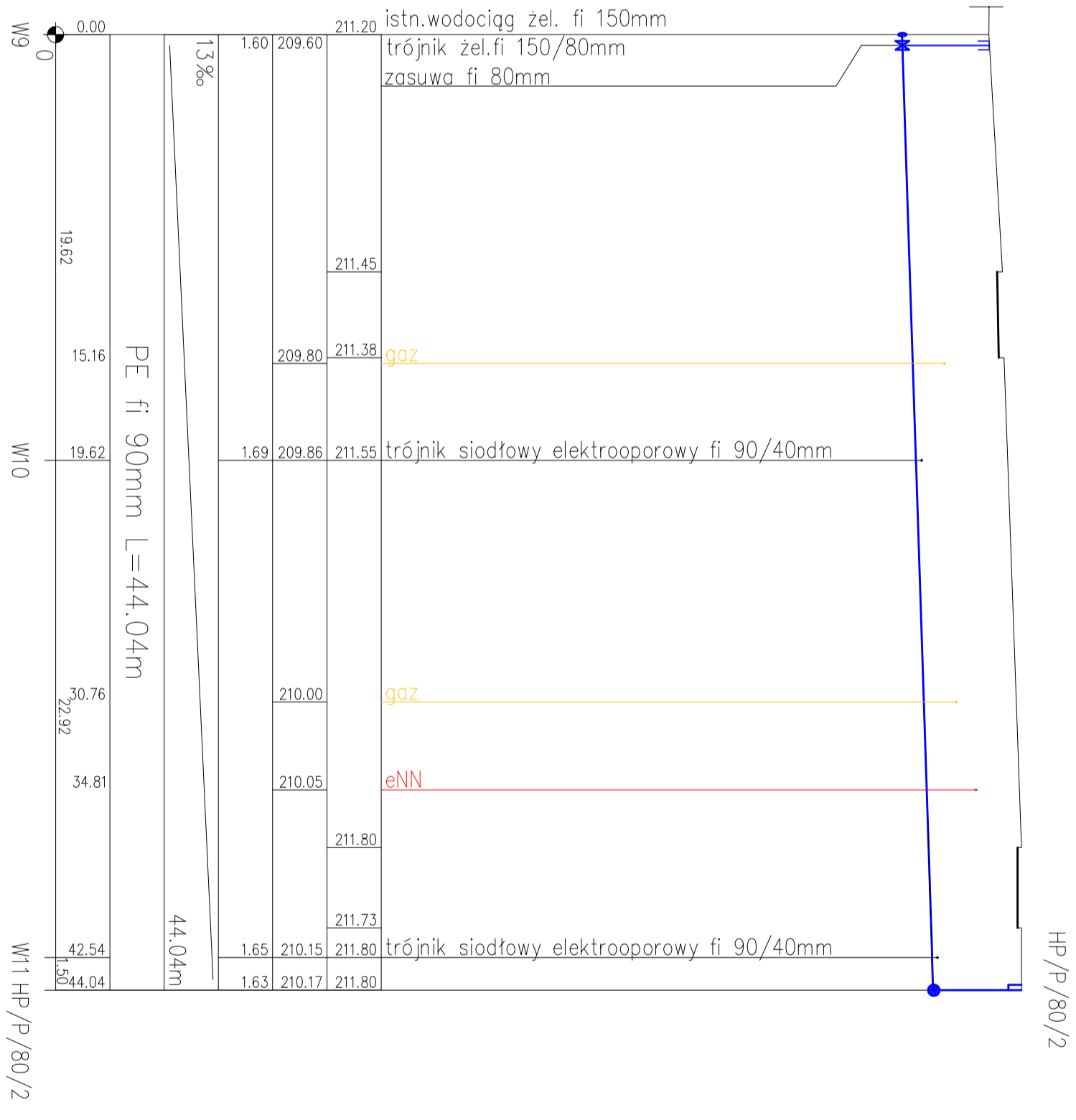

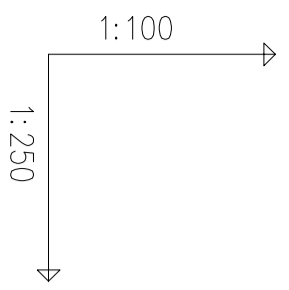
KOPIA MAPY SYTUACYJNO-WYSOKOŚCIOWEJ
z geodezyjną inwentaryzacją urządzeń podziemnych
Skala 1:500
Mapa zaewidencjonowana w PODGIK w Bełchatowie
pod nr. 1621.2033-52/2008, w dniu 06.03.2008r.



- LEGENDA:
- RO1 - Rura ochronna dzielona AROT
 - ∅ 160 L=1,5 m
 - × - istn. wodociąg do wyłączenia z eksploatacji
 - - przebieg proj. wodociągu



Nazwa opracowania i adres obiektu budowlanego		Nr rys.:
PROJEKT BUDOWLANY WYKONAWCZY		1
Budowa i przebudowa odcinków wodociągu w ul. Grota Roweckiego wraz z przeliczeniem do nowych sieci przyłączy do budynków na działkach nr ew. 249, 251/3, 253 i 254 w obr. 10		Skala:
Projekt zagospodarowania terenu		1 : 500
Projektant:	mgr inż. Adam Jurek, mgr inż. Szymon Węgrzyn, mgr inż. Marcin Kozłowski	Podpis:
Projektant wykonawczy:	mgr inż. Andrzej Pieniążek, mgr inż. Andrzej Fabiański	Podpis:
Projektant sprawdzający:	mgr inż. Marcin Kozłowski	Podpis:
Urządzenie projektowane w specyfikacji i uzgodnieniu z urzędem miast		Nr upr.:
		42/599/3
		58/731/W
		Data: 04.2008r.



Nazwa opracowania i adres obiektu budowlanego: Projekt Budowlany - Wykonawczy Budowa i przebudowa odcinków wodociągu w ul.Grota-Rożewskiego wraz z przełączeniem do nowych sieci przyłączy do budynków na działkach nr ew. gruntuów 249, 251/3, 253 i 254 w obr. 10		Nr. prs.: 2
Typul rysunku: Profil podłużny sieci wodociągowej od W1 do HP/P/80/1, od W9 do HP/P/80/2 wraz z przyłączami.		Skala: 1:100/1:250
Projektant: mgr inż. Jolanta Janczyk-Abdrakiewicz	Upr. projektowe w zakresie sieci i instal. sanitarnych w spec. instalacyjno-inż.	Podpis: Data: 04.2008:
Projektant spawający: mgr inż. Ewa Maczewska - Łęczyńska	Upr. instalacje i uzdatnienia w spec. instalacje i uzdatnienia samitane	Nr. upr.: GP IV/73 42/59/93 Nr. upr.: 58/73 LW Podpis: Data: 04.2008: