

Ti/ulw
13 09 2000 40

Belchatów, dn. 31.08.2000

OS.VI.6223-2p/2000

DECYZJA

Działając na podstawie art.38 ustawy z dn. 05.czerwca 1998 roku o samorządzie powiatowym (Dz. U. Nr 91, poz. 578), w związku z art. 20 ust. 1 i 2, art. 53 ust. 2 pkt 1, art. 23 ust. 1 ustawy z dnia 24 października 1974 roku - "Prawo Wodne" (Dz. U. Nr 38, poz. 230 - z późniejszymi zmianami) oraz art. 104 k.p.a. po rozpatrzeniu wniosku Zakładu Wodociągów i Kanalizacji "Wod-Kan" Spółka z o.o. w Belchatowie, ul. Pabianicka 72 z dn. 28 czerwca 2000 roku , znak: DT/1028/2000 rok, otrzymanego w dniu 30.06.2000 roku

postanawiam

I. Zezwolić Prezydentowi Miasta Belchatowa na:

1.Pobór wód podziemnych z ujęcia komunalnego "Myszaki" w Belchatowie za pomocą studni głębinowych nr: II, IV, V, VI, VII, VIII, IX, X, XI w ilości:

$$Q_{\max,h} = 900,0 \text{ m}^3/\text{h}$$

w ramach zatwierdzonych zasobów eksploatacyjnych ujęcia wody "Myszaki" w Belchatowie według stanu na dzień 30.09.1999 roku decyzją z dnia : 29.05.2000 roku nr PZ/PT. VIII-7441-1/2000 w ilości: $Q = 900 \text{ m}^3/\text{h}$, $S = 16-38 \text{ m}$.

2. Eksploatację urządzeń służących do poboru wody.

II. Zobowiązać użytkownika ujęcia do:

1. Prowadzenia pomiarów ilości pobieranej wody raz dziennie o stałej porze i zapisywania tych danych w specjalnie w tym celu prowadzonym rejestrze.
2. Prowadzenie pomiarów lustra wody i wydajności studni raz na miesiąc i zapisywanie tych danych w książkach eksploatacji studni.
3. Utrzymywanie stref ochronnych zgodnie z obowiązującymi przepisami.
4. Utrzymywanie ujęcia w dobrym stanie technicznym i w pełnej sprawności eksploatacyjnej.

IV. Tut. Starostwo zastrzega sobie prawo nałożenia dodatkowych obowiązków w terminie późniejszym - o ile zajdzie taka potrzeba.

Sekretariat
Zakład Wodociągów i Kanalizacji
„WOD-KAN” Spółka z o.o.
Wpłynęło dnia 13.08.00
Podpis 1670

V. Anulować dotychczasowe pozwolenie wodnoprawne udzielone Prezydentowi Miasta Bełchatowa decyzją z dnia 01.03.1995 r., znak: OS.VI.6210-3/95 przedłużoną decyzjami z dnia 07.01.1997 r., znak: OS.VI.6210-84/96/97 i z dnia 14.06.1999 roku, znak: 03.VI.6210-6/99, które było pozwoleniem warunkowym.

VI. Pozwolenie niniejsze wydaje się na czas oznaczony, tj. do dnia 31 grudnia 2015 roku.

Uzasadnienie

Zakład Wodociągów i Kanalizacji " Wod-Kan" Spółka z o.o.w Bełchatowie, ul. Pabianicka 72 wystąpił do Starostwa Powiatowego w Bełchatowie z wnioskiem o wydanie pozwolenia wodnoprawnego dla ujęcia komunalnego "Myszaki" w Bełchatowie, załączając do wniosku kserokopię decyzji Łódzkiego Urzędu Wojewódzkiego w Łodzi, Placówka Zamiejscowa w Piotrkowie Trybunalskim, ul. Sienkiewicza 16a, z dnia 29.05.2000, znak: PZ/PT.VIII-7441-1/2000 - zatwierdzającej dokumentację hydrogeologiczną zasobów eksploatacyjnych ujęcia wody "Myszaki" w Bełchatowie według stanu na dzień 31 września 1999 roku.

Po zapoznaniu się z informacją zawartą we wniosku oraz dokumentacją znajdującą się w posiadaniu strony, postanowiono w toku postępowania administracyjnego ustalić zakres praw i obowiązków wynikających z faktu szczególnego korzystania z wód i udokumentowania nowych zasobów eksploatacyjnych wód podziemnych ujęcia komunalnego "Myszaki".

Biorąc powyższe pod uwagę, postanowiono orzec jak w sentencji.

Od decyzji służy stronie odwołanie do Wojewody Łódzkiego za moim pośrednictwem w terminie 14 dni od daty jej otrzymania.

Za wydane pozwolenie wodnoprawne pobrano opłatę skarbową w wysokości 50,00 zł. (słownie: pięćdziesiąt złotych).

Otrzymują:

1. Zakład Wodociągów i Kanalizacji "WOD-KAN"

Spółka z o.o., 97-400 Bełchatów, ul. Pabianicka 72

2. Prezydent Miasta Bełchatowa

3. Archiwum Urzędu Wojewódzkiego w Łodzi

4. OS.VI-a/a.

Z up. STAROSTY
 inż. Jolanta Petras
 Kierownik Wydziału Celowny
 Środowiska, Rolnictwa i Leśnictwa

ST/K...
13.06.2000

PZ/PT.VIII-7441-1/2000

Piotrków Tryb. 2000.05.29

DECYZJA

Działając na podstawie art. 45 ustawy z dnia 4 lutego 1994r. „Prawo geologiczne i górnicze” (Dz.U.Nr 27 poz. 96 z późniejszymi zmianami), oraz art. 104 i 154 §2 Kpa (tekst jednolity Dz.U.Nr 9 poz. 26 z 1980r. z późniejszymi zmianami), po rozpatrzeniu wniosku Zakładu Wodociągów i Kanalizacji „WOD-KAN” Sp. z o.o. w Bełchatowie z dnia 19 maja 2000r. znak: TI/747/200r.

postanawiam

1. Uchylić decyzję Prezesa Centralnego Urzędu Geologii z dnia 15 lipca 1970r. znak: KDH/013/3132/B/70 zawierającą ustalenie zasobów wód podziemnych w kat. B ujęcia wodociągowego dla m. Bełchatowa w ilości Q = 800,0m³/h przy depresji S = 11 - 30m.
2. Zatwierdzić dokumentację hydrogeologiczną zasobów eksploatacyjnych ujęcia wody „MYSZAKI” w Bełchatowie wg. stanu na dzień 31 września 1999r. w ilości :

Poziom stratygraficzny ujętej warstwy wodonośnej	Rodzaj zasobów	Ilość zasobów : Q (m ³ /h) S (m)
kreda górna	eksploatacyjne	Q = 900,0m ³ /h S = 16 - 38 m

Dla obszaru zasobowego o powierzchni 194km².

Zgodnie z art. 107 § 4 Kpa odstępuje się od uzasadnienia decyzji.

Od decyzji służy stronie odwołanie do Ministra Środowiska za pośrednictwem Wojewody Łódzkiego w terminie 14 dni od dnia otrzymania tej decyzji.

Uwaga! Niniejsza decyzja nie zwalnia z obowiązku uzyskania pozwolenia wodnoprawnego wynikającego z mocy art. 20 i 53 ustawy „Prawo Wodne” (Dz. U. Nr 38 poz. 230 z 1974r. z późn. zmianami).

Otrzymują:

1. Zakład Wodociągów i Kanalizacji „WOD-KAN”
Sp. z o.o. w Bełchatowie + 1 egz. dok.
ul. Pabianicka 72
97-400 Bełchatów
2. Urząd Miasta w Bełchatowie
3. Bank HYDRÓ za pośredn. PG w Łodzi
ul. Nowa 29/31 + 1 egz. dok.
4. a/archiwum + 1 egz. dok.

Z up. WOJEWODY
mgr Grzegorz Janowski
KIEROWNIK PLACÓWKI ZAMIEJSCOWEJ
Piotrków Trybunalski

Sekretariat
Zakład Wodociągów i Kanalizacji
„WOD-KAN” Spółka z o.o.
Wpłynęło dnia 13.06.00
Podpis 922

„POLTEGOR – PROJEKT”
Spółka z o.o.

URZĄD MIASTA BEŁCHATOWA
Wydział Geodezji i Architektury

ul. Wyścigowa 56f
53-012 Wrocław

Znak : **WGA.7327-255/08**

Belchatów, dnia 2008-06-20

Zaświadcza się, że dla inwestycji renowacji istniejącego komunalnego rurociągu wody z ujęcia do stacji uzdatniania obowiązują:

- miejscowy planem zagospodarowania przestrzennego fragmentu miasta Belchatowa dla obszaru ograniczonego ul. Olsztyńską, rowem melioracyjnym R-A(odnogą rzeki Rakówki), zachodnią granicą działki nr 48/6 obręb 6, ul. Żabią, zachodnią granicą działek nr 4/1, 4/2, 4/3 obręb 6, rowem melioracyjnym oraz granicami miasta, zatwierdzony **Uchwałą Nr LI/469/06 Rady Miejskiej w Belchatowie z dnia 5 października 2006r.** /Dz.Urz.Woj.Łódzkiego z 2006 Nr 376 poz.2908/
- miejscowy plan zagospodarowania przestrzennego fragmentu miasta Belchatowa dla obszaru ograniczonego wschodnią granicą działki nr 13 obręb 11, granicami miasta i ulicami: Olsztyńską, ks.Popiełuszki, Czyżewskiego, wschodnimi granicami działek 80/1 i 79 obr.11, północną granicą rowu melioracyjnego, wschodnią granicą działki nr 78/6 obr. 11 oraz drogą biegnącą fragmentem działki nr 75/6 i jej przedłużeniem w kierunku zachodnim, zatwierdzony **Uchwałą Nr XLIII/404/05 Rady Miejskiej w Belchatowie z dnia 29 grudnia 2005r.** /Dz.Urz.Woj.Łódzkiego z 2006 r. Nr 38 poz. 327/.


Z up. Prezydenta Miasta Belchatowa

mgr inż. arch. Beata Soboń
GŁÓWNY SPECJALISTA
ds. ARCHITEKTURY I URBANISTYKI

Za zgodność z oryginałem

mgr inż. **JANINA ORŁOWSKA**
Uprawnienia budowlane
z projektowania bez ograniczeń
specjalności instalacji sanitarnych
nr upr. 271/79A/BPP

Dokonano opłaty skarbowej
w wysokości 17.00, w dniu 19.06.2008r.
w kasie Urzędu Miasta w Belchatowie
- dowód KP 3817



URZĄD MIASTA BĘŁCHATOWA
97-400 Bełchatów, ul. Kościuszki 1
WYDZIAŁ INŻYNIERII
tel. 044 733 51 93, fax 044 733 51 40

Poltegor – Projekt Sp. z o.o.
Ul. Wyścigowa 56f
53-012 Wrocław

WIM.7332-68/08

W odpowiedzi na Państwa pismo z dnia 03.06.2008 r. dotyczące uzgodnienia dokumentacji projektu budowlano-wykonawczego Pt. „Budowa i modernizacja systemu sieci wodno-kanalizacyjnej na terenie miasta Bełchatowa. Zadanie nr 5”, Wydział Inżynierii Urzędu Miasta Bełchatowa opiniuje przedstawiony projekt pozytywnie i nie wnosi żadnych uwag.

DYREKTOR
Wydziału Inżynierii
Stawomir Grabski
Inż. Stawomir Grabski

Za zgodność z oryginałem

JANINA GRĘBOWSKA
Uprawnienia budowlane
do projektowania bez ograniczeń
w specjalności instalacji sanitarnych
nr upr. 271/79/M/PPP

04

URZĄD GMINY

97-400 BELCHATÓW
ul. Kościuszki Nr 13
tel 632-65-68 tel.fax 632-68-54

Nasz znak: BGK 7336-26 / 2008

Za zgodność z oryginałem

inż. JANINA ORŁOWSKA
Uprawnienia budowlane
do projektowania bez ograniczeń
w specjalności instalacji sanitarnych
nr upr. 271/79/WBPP

DECYZJA

z AŁ.5
STAROSTWO POWIATOWE
w Belchatowie
Belchatów, dnia: 2008.09.09
W DZIAŁ:
Architektury i Budownictwa

O LOKALIZACJI INWESTYCJI CELU PUBLICZNEGO

Na podstawie art. 50 ust. 1, art. 51 ust. 1, pkt. 2 ustawy z dnia 27 marca 2003 r. o planowaniu i zagospodarowaniu przestrzennym (Dz. U. z 2003 r. Nr 80, poz. 717 ze zmianami) oraz art. 104 K.p.a.,

USTALAM

LOKALIZACJĘ INWESTYCJI CELU PUBLICZNEGO/

dla Zakładu Wodociągów i Kanalizacji „WOD-KAN” Sp. z o. o. ul. Św. Faustyny Kowalskiej 9, 97-400 Belchatów

Przedmiot inwestycji: rozbudowa, przebudowa sieci wodociągowej wraz z niezbędną infrastrukturą techniczną i urządzeniami technicznymi.

Lokalizacja inwestycji – działki o numerach ewidencyjnych: 353/1(studnia II), 388/5, 388/6, 349/2, 348/2, 347/2, 347/1, 346/2, 345/2, 345/1, 344/1, 343/1, 342/1, 341/1, 340/1, 339/1, 338/1, 337/1, 336/1, 335/1, 334/1, 333/1, 333/2, 249/2, 248/2, 248/1(studnia IV), 247/1, 247/2, 246/2, 245/2, 245/1, 243/1, 243/2, 62, 61, 60/2, 59/2, 58, 57, 56, 55, 54, 53 i 52 oraz 389/2 (studnia X), 206/4 (studnia IX), 391/2 (studnia VIII) obręb 6 Myszaki, gmina Belchatów.

1. Rodzaj inwestycji i funkcja terenu:

- 1) budowa i przebudowa infrastruktury technicznej, bez zmiany obecnej funkcji terenów;
- 2) dla realizacji inwestycji dopuszcza się przełożenia i przebudowę elementów infrastruktury technicznej kolidujących z inwestycją.

2. Warunki i szczegółowe zasady zagospodarowania terenu oraz jego zabudowy wynikające z przepisów odrębnych:

- 1) **warunki i wymagania ochrony i kształtowania ład przestrzennego:** - nie wymaga ustalenia szczególnych warunków realizacji;
- 2) **warunki ochrony środowiska i zdrowia ludzi, przyrody i krajobrazu** - nie wymaga ustalenia szczególnych warunków realizacji;
- 3) **warunki ochrony dziedzictwa kulturowego i zabytków oraz dóbr kultury współczesnej** - nie wymaga ustalenia szczególnych warunków realizacji;
- 4) **warunki i szczegółowe zasady obsługi w zakresie infrastruktury technicznej i komunikacji:**
 - a) w pasach drogowych dróg publicznych występuje konieczność realizacji zgodnie z przepisami dotyczącymi dróg publicznych - zajęcie pasa drogowego na cele niezwiązane z budową, przebudową, remontem, utrzymaniem i ochroną dróg wymaga zezwolenia zarządcy drogi, w drodze decyzji administracyjnej, **Postanowieniem Powiatowego Zarządu Dróg w Belchatowie znak: PZD-DEM-D2/04B/08/2008 z dnia 14.08.2008 roku dokonano uzgodnienia w/w inwestycji.** Lokalizacja w drodze powiatowej urządzeń infrastruktury technicznej niezwiązanych z potrzebami zarządzania drogami oraz potrzebami ruchu drogowego wymaga uzgodnienia z zarządcą drogi powiatowej.
 - b) budowa lub przełożenia sieci sąsiadujących wymagają koordynacji właściwych gestorów sieci;
- 5) **wymagania dotyczące ochrony interesów osób trzecich, ochrony warunków życia i zdrowia ludzi:**
 - a) planowana inwestycja winna być realizowana na zasadach przewidzianych w przepisach, w tym techniczno - budowlanych,
 - b) planowana inwestycja na etapie wykonywania i użytkowania nie może pozbawiać osób trzecich dostępu do drogi publicznej, możliwości korzystania z wody, kanalizacji, energii elektrycznej i ciepłej, środków łączności, dostępu światła dziennego do pomieszczeń przeznaczonych na pobyt ludzi, nie może powodować uciążliwości powodowanych przez hałas, wibracje, zakłócenia elektryczne i promieniowanie oraz zanieczyszczać powietrza, wody i gleby.
- 6) **wymagania dotyczące ochrony terenów lub obiektów podlegających ochronie, ustalonych na podstawie odrębnych przepisów** (w tym: terenów górniczych, narażonych na niebezpieczeństwo powodzi, zagrożonych osuwaniem się mas ziemnych) - inwestycja nie jest zlokalizowana w terenach górniczych, narażonych na niebezpieczeństwo powodzi lub zagrożonych osuwaniem się mas ziemnych - nie nakłada się żadnych dodatkowych wymagań.

Województwo Łódzkie
w Belchatowie
Architektury i Budownictwa
-Postanowieniem Starosty Belchatowskiego znak:OS.60183-331/08 z dnia 13 sierpnia 2008 roku dokonano uzgodnienia w/w inwestycji w zakresie ochrony gruntów rolnych.

-Postanowieniem nr 4118 z dnia 21 sierpnia 2008 roku , znak: TU 6216/4191/5346/2008 Marszałka Województwa Łódzkiego dokonano uzgodnienia w/w inwestycji, pod warunkiem wykonania:

2 At. 5
-„W projekcie technicznym należy przewidzieć rozwiązanie kolizji z istniejącym drenowaniem zapewniając prawidłowe jego funkcjonowanie na terenach oddziaływania urządzeń melioracji wodnych szczegółowych. Projekt planowanej inwestycji należy uzgodnić z Wojewódzkim Zarządem Melioracji i Urządzeń Wodnych w Łodzi –Terenowy Inspektorat w Piotrkowie Tryb. ul. Młynarska nr 2.”

3. Linie rozgraniczające teren inwestycji oznaczono na załącznikach nr 1 - 9.

UZASADNIENIE

Na podstawie art. 107 § 4 K.p.a odstępuje się od uzasadnienia decyzji, gdyż uwzględnia ona w całości żądania strony.

Pouczenie

Decyzja o warunkach zabudowy i zagospodarowania terenu, a w tym niniejsza decyzja o lokalizacji inwestycji celu publicznego, nie rodzi praw do terenu oraz nie narusza prawa własności i uprawnień osób trzecich.

Decyzja niniejsza nie upoważnia do podejmowania robót budowlanych związanych z planowaną inwestycją.

Organ wydający decyzję stwierdza jej wygaśnięcie, jeżeli:

1. inny wnioskodawca uzyska pozwolenie na budowę;
2. dla tego terenu uchwalony zostanie miejscowy plan zagospodarowania przestrzennego, którego ustalenia będą inne niż w wydanej decyzji; przepisu tego nie stosuje się, jeżeli została wydana ostateczna decyzja o pozwoleniu na budowę.

Od decyzji niniejszej służy stronom odwołanie do Samorządowego Kolegium Odwoławczego w Piotrkowie Trybunalskim za pośrednictwem Wójta Gminy Belchatów w terminie czternastu dni od jej doręczenia.

Odwołanie od decyzji o ustaleniu lokalizacji inwestycji celu publicznego powinno zawierać zarzuty odnoszące się do decyzji, określać istotę i zakres żądania będącego przedmiotem odwołania oraz wskazywać dowody uzasadniające to żądanie.

Załączniki Nr 1 - 5 - Mapy, na której wyznaczono linie rozgraniczające teren inwestycji

Otrzymują :

1. Strony postępowania wg odrębnego wykazu.
2. a/a



Z up. WÓJTA

mgr inż. Sławomir Szymbański
S.P. 10 20 08 10 10 10

Klauzula wykonalności

Niniejsza decyzja jest ostateczna i podlega wykonaniu

od dnia 07.10.2008 ✓

INSPEKTOR

Krystyna Król

2008 zgodność

mgr J. ANINA ORŁOWSKA
Uprawnienia budowlane
do projektowania bez ograniczeń
w specjalności instalacji sanitarnych
nr upr. 271/79AWBPP

przeprowadzonej na podstawie art. 53 ust. 3 ustawy o planowaniu i zagospodarowaniu przestrzennym (Dz. U. z. 2003 r. Nr 80, poz. 717 ze zmianami)

dla inwestycji: rozbudowa, przebudowa sieci wodociągowej wraz z niezbędną infrastrukturą techniczną i urządzeniami technicznymi.

lokalizacja: działki o numerach ewidencyjnych: 353/1(studnia II), 388/5, 388/6, 349/2, 348/2, 347/2, 347/1, 346/2, 345/2, 345/1, 344/1, 343/1, 342/1, 341/1, 340/1, 339/1, 338/1, 337/1, 336/1, 335/1, 334/1, 333/1, 333/2, 249/2, 248/2, 248/1(studnia IV), 247/1, 247/2, 246/2, 245/2, 245/1, 243/1, 243/2, 62, 61, 60/2, 59/2, 58, 57, 56, 55, 54, 53 i 52 orz 389/2 (studnia X), 206/4 (studnia IX), 391/2 (studnia VIII) obręb 6 Myszaki, gmina Belchatów.

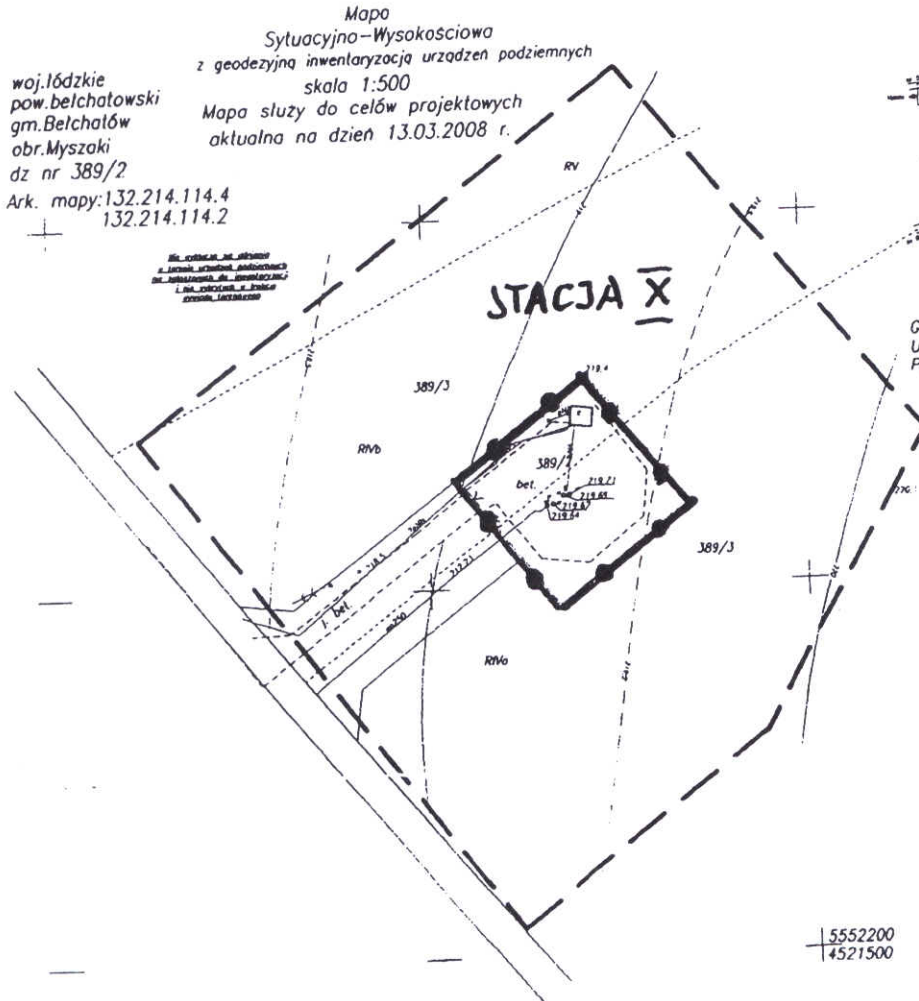
Warunki i zasady zagospodarowania terenu wynikające z przepisów odrębnych:

- 1) **Warunki i wymagania ochrony i kształtowania ładu przestrzennego:** - nie wymaga nałożenia specjalnych warunków, gdyż w zasadniczej części prowadzona jest po istniejącej trasie wodociągu;
 - 2) **Warunki w zakresie infrastruktury technicznej, w tym komunikacji:** zbliżenia i skrzyżowania z innymi sieciami infrastruktury, w tym przejście przez drogę – na warunkach i w uzgodnieniu z właściwymi zarządcami sieci infrastrukturalnych (także dróg),
 - 3) **Warunki i wymagania ochrony dziedzictwa kulturowego, zabytków i dóbr kultury współczesnej:**
 - a) planowana inwestycja nie znajduje się w otoczeniu obiektów znajdujących się w rejestrze zabytków i objętych ochroną konserwatorską,
 - b) Gmina Belchatów nie posiada usankcjonowanych prawnie dóbr kultury współczesnej;
 - 4) **Warunki i wymagania ochrony środowiska i zdrowia ludzi, przyrody i krajobrazu:**
 - a) jeżeli planowana inwestycja spowoduje wzrost zużycia wody lub energii o nie mniej niż 20% to będzie podlegała zapisom § 3 ust. 1, pkt. 63 rozporządzenia Rady Ministrów z dnia 9 listopada 2004 r. w sprawie określenia rodzajów przedsięwzięć mogących znacząco oddziaływać na środowisko oraz szczegółowych uwarunkowań związanych z kwalifikowaniem przedsięwzięcia do sporządzenia raportu o oddziaływaniu na środowisko (Dz. U. Nr 257, poz. 2573 ze zmianami),
 - b) jeżeli inwestycja nie spowoduje wzrostu zużycia mediów, to z uwagi na fakt realizacji na terenie obiektu zaliczonego już do wspomnianych przedsięwzięć, nie będzie podlegać zakwalifikowaniu do przedsięwzięć mogących znacząco oddziaływać na środowisko – zgodnie z § 3 ust. 2, pkt. 1 przywołanego rozporządzenia,
 - c) planowana inwestycja winna być realizowana na zasadach przewidzianych w przepisach, w tym techniczno – budowlanych, zgodnie z art. 5 ustawy z dnia 7 lipca 1994 r. – Prawo budowlane (tj. Dz. U. z 2006 r. Nr 156, poz. 1118),
 - d) warunki zagospodarowania terenu wynikające z obowiązujących ustaleń planów ochrony ustanowionych dla parków narodowych, rezerwatów przyrody i parków krajobrazowych, a także dla innych form ochrony przyrody, o których mowa w przepisach o ochronie przyrody:
 - teren inwestycji jest położony poza zasięgiem obszarów chronionych na podstawie przepisów o ochronie przyrody i przepisów o ochronie gruntów rolnych i leśnych,
 - leży poza obszarami objętymi przyrodniczą ochroną konserwatorską;
 - 5) **Wymagania dotyczące ochrony interesów osób trzecich:** planowana inwestycja na etapie wykonywania i użytkowania nie może pozbawiać osób trzecich dostępu do drogi publicznej, możliwości korzystania z wody, kanalizacji, energii elektrycznej i ciepłej, środków łączności, dostępu światła dziennego do pomieszczeń przeznaczonych na pobyt ludzi, nie może powodować uciążliwości powodowanych przez hałas, wibracje, zakłócenia elektryczne i promieniowanie oraz zanieczyszczać powietrza, wody i gleby.
 - 6) **Wymagania dotyczące ochrony terenów lub obiektów podlegających ochronie,** ustalonych na podstawie odrębnych przepisów (w tym: terenów górniczych, narażonych na niebezpieczeństwo powodzi, zagrożonych osuwaniem się mas ziemnych):
 - a) inwestycja nie jest zlokalizowana w terenach górniczych, narażonych na niebezpieczeństwo powodzi lub zagrożonych osuwaniem się mas ziemnych,
 - b) inwestycja nie przebiega przez tereny zmeliorowane;
2. **Stan faktyczny i prawny terenu, na którym planowana jest inwestycja:** działki stanowiące drogi, tereny studni są własnością gminną, Skarbu Państwa, pozostałe działki stanowią własności prywatne – według wypisów z rejestru gruntów.

Za zgodność z oryginałem
mgr. JANINA ORŁOWSKA
Uprawnienia budowlane
do projektowania bez ograniczeń
w specjalności instalacji sanitarnych
nr upr. 271/79/ABPP

URZĄD GMINY
97-400 BELCHATÓW
ul. Kościuszki Nr 13
tel 632-65-68. tel/fax 632-68-54

STAROSTWO POWIATOWE
w Belchatowie
WYDZIAŁ 5
Architektury i Budownictwa



W zgodności z oryginałem

inż. JANINA ORŁOWSKA
Uprawnienia budowlane
do projektowania bez ograniczeń
w specjalności instalacji sanitarnych
nr upr. 271/79/WBPP

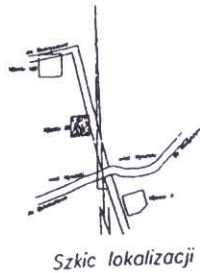
OZNACZENIA DECYZJI

—●—●— linie rozgraniczające terenu inwestycji

ZAŁĄCZNIK 9
do DECYZJI NR 26/2008
z dnia 2008.09.09
skala 1 : 1000
otrzymano poprzez zmniejszenie 50% mapy w skali 1:500

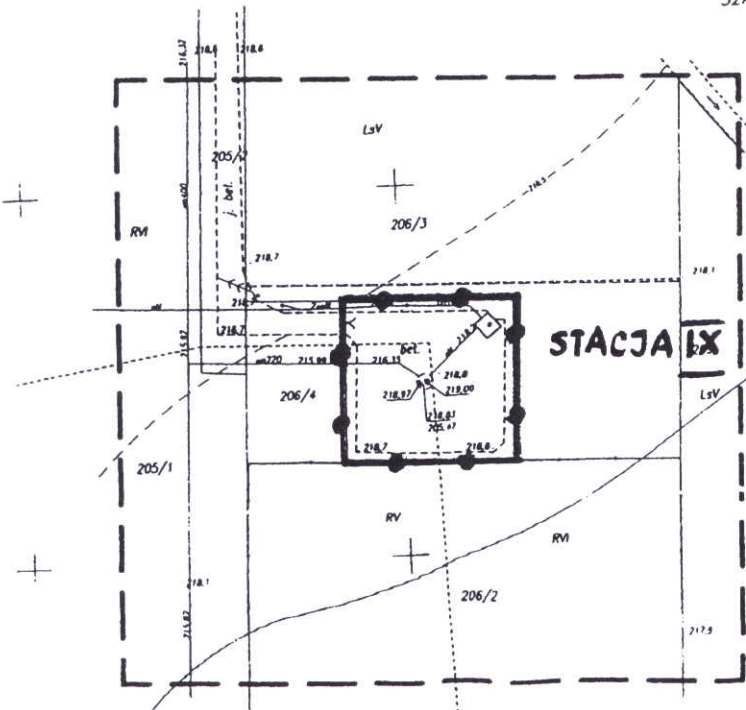
woj. łódzkie
 pow. belchatowski
 gm. Belchatów
 obr. Myszaki
 dz nr 206/4
 Ark. nr 132.214.112.3

Mapa
 Sytuacyjno-Wysokościowa
 z geodezyjną inwentaryzacją urządzeń podziemnych
 skala 1:500
 Mapa służy do celów projektowych
 aktualna na dzień 13.03.2008 r.



Szkic lokalizacji

Granice wg ewidencji gruntów
 Układ "1965"
 Poziom odniesienia Kronsztadt



Wzrostki, stopy, linie
 granic, granice, granice
 granice, granice, granice

GEODZIAR S.C.
 97-400 Belchatów, ul. 1-go Maja 15
 tel./fax 854 61 632-11-52
 tel./fax 854 61 633-40

GEODETA UPRAWNIONY
 Nr 11300
 mgr inż. Andrzej Ruszyński
 tel. 061 854 513

Sierpnie 2008 w Belchatowie
 Powiatowy Urząd Geodezyjny
 132-214-112-3

W obszarze oznaczonym
 wykonano inwentaryzację urządzeń podziemnych
 (zgodnie z § 22 ust. 1 pkt 1) z dnia 26.09.2008 r.
 Zgodnie z zapisami w art. 14 § 1 pkt 1) ustawy z dnia 26.09.2008 r. o geodezji
 i kartografii (Dz.U. z 2008 r. Nr 163, poz. 1273), w sprawie
 Projektowania i budowy urządzeń wymagających pod-
 legających budowie podlegających wyłączeniu i inwen-
 taryzacji przyznawanej przez jednostki uprawnio-
 ne do wykonywania prac geodezyjnych

Belchatów, dnia 26.09.2008

15552650
 4521050

Zup. STAFORBY

inż. Małgorzata Nowak
 INSPEKTOR Wydziału
 Geodezji, Kartografii i Maszyn

Zgodność z oryginałem
 inż. JANINA ORŁOWSKA
 Uprawnienia budowlane
 do projektowania bez ograniczeń
 w specjalności instalacji samistalacyjnych
 nr upr. 271179/WBPP

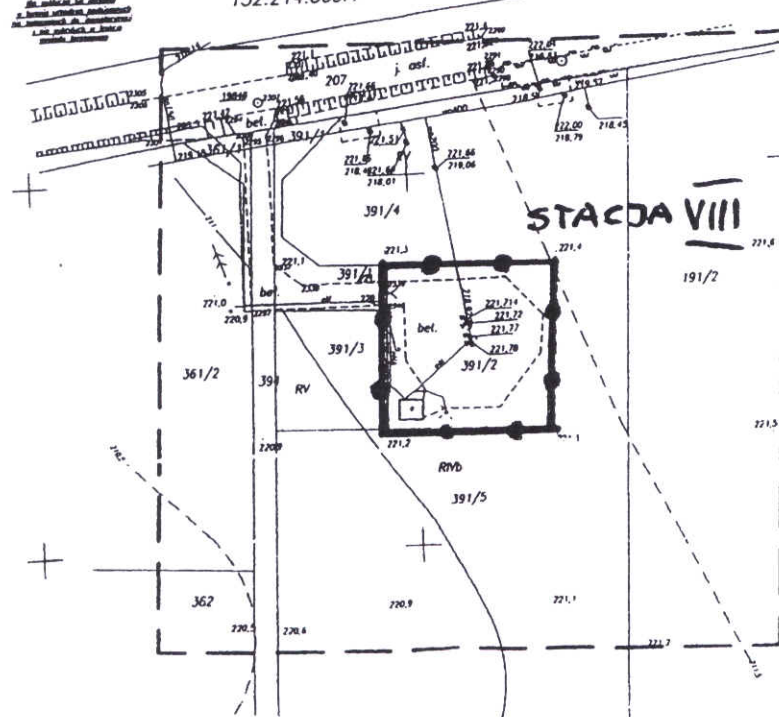
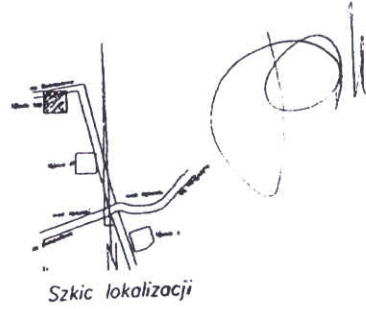
OZNACZENIA DECYZJI

—●— linie rozgraniczające terenu inwestycji

ZALĄCZNIK 8
 do DECYZJI NR 26/2008
 z dnia 2008.09.09
 skala 1 : 1000
 otrzymano poprzez zmniejszenie 50% mapy w skali 1:500

woj. łódzkie
 pow. belchatowski
 gm. Belchatów
 obr. Myszaki
 dz nr 391/2
 Ark. mapy: 132.214.063.2
 132.214.063.4

Mapa Sytuacyjno-Wysokościowa z geodezyjną inwentaryzacją urządzeń podziemnych
 skala 1:500
 Mapa służy do celów projektowych
 aktualna na dzień 13.03.2008 r.



Granice wg ewidencji gruntów
 Układ "1965"
 Poziom odniesienia Kronstadt

GEOINFORMATIK S.C.
 97-400 Belchatów ul. 1-go Maja 15
 tel./fax 632-11-52
 tel./fax 632-63-40

GEODETA UPRAWNIENY
 Nr 11300
 mgr inż. Andrzej Ruszyński
 tel. 0195 856 513

„Stacja VIII”
 Wzrostła z...
 Wykres sytuacyjny i wysokościowy
 Działania z zakresu geodezji
 i zarządzonego pod nr. 1632.063-16/2008
 Niniejsza mapa może służyć do celów projektowych
 Planowane obiekty budowlane wymagające do-
 wolenia, na budowę podlegające wyłączeniu i inwen-
 taryzacji powyżej opisaną przez jednostki upoważnio-
 ne do wykonania prac geodezyjnych
 Belchatów, dnia 2.6.2008

Zup. STAFOSTY
 inż. Malgorzata Nowak
 INSPEKTOR WYDRZE

OZNACZENIA DECYZJI

	linie rozgraniczające terenu inwestycji
--	---

Za zgodność z oryginałem
 inż. JANINA ORŁOWSKA
 Uprawnienia budowlane
 do projektowania bez ograniczeń
 w specjalności instalacji sanitarnych
 nr upr. 271/79/WBPP

ZALĄCZNIK 7
 do DECYZJI NR 26/2008
 z dnia 2008.09.09
 skala 1 : 1000
 otrzymano poprzez zmniejszenie 50% mapy w skali 1:500

Za zgodność z oryginałem

inż. JANINA ORŁOWSKA
Uprawnienia budowlane
do projektowania bez ograniczeń
w specjalności instalacji sanitarnych
nr upr. 271/79/MB/P

URZĄD GMINY

07-400 BIELCHATÓW

Kościuski Nr 13

w Bielsku Podlaskim
WYDZIAŁ
Architektury i Budownictwa

ZAL. 5

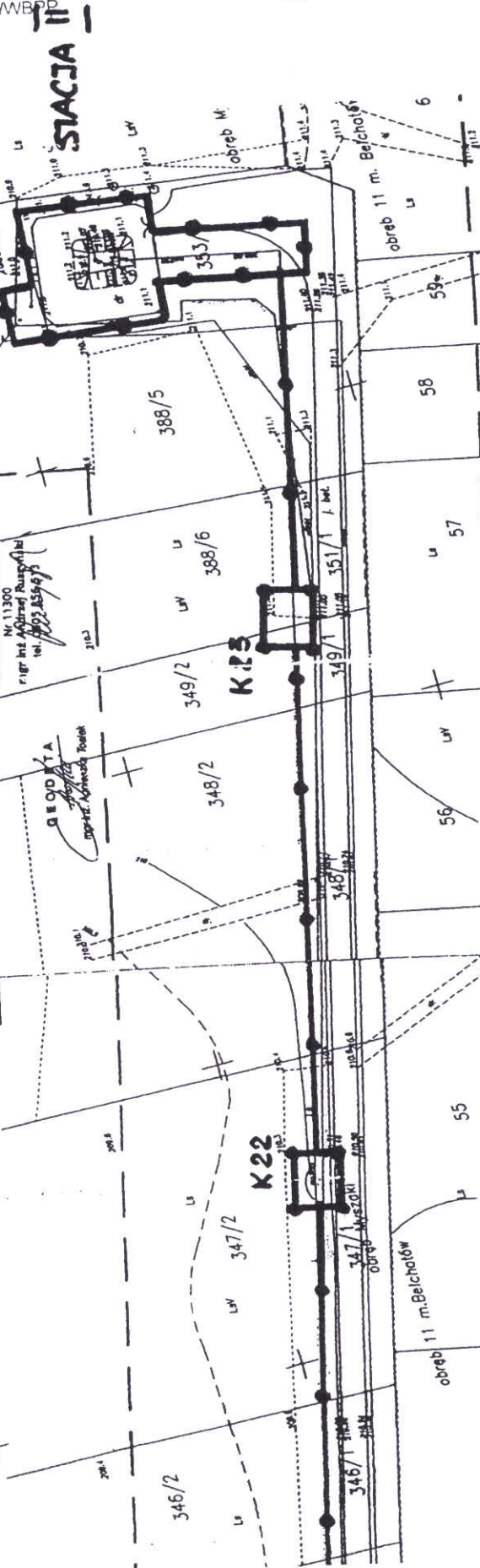
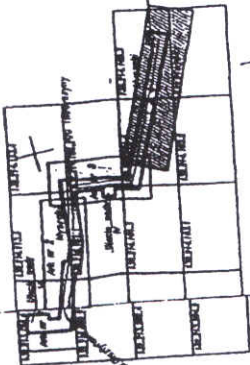
ZALĄCZNIK 6
do DECYZJI Nr 2008.09.09
z dnia 2008.09.09
skala 1 : 1000
otrzymano poprzez zmniejszenie 50% mapy w skali 1:500

4521100
1551600

GEOPOMAR s.c.
07-400 Bielsko Podlaskie ul. Kosciuszki 13
NIP 1411620151, REGON 141162015, KRS 0000147934-0

CEDEUTA UPRAWNIONY
Nr 11300
r.p.r. inż. Andrzej Ruszczyński
tel. 22 622 85 9 9

CEDEUTA
Oprac. Agnieszka Pociąg



OZNACZENIA DECYZYJI	
	linie rozgraniczające terenu inwestycji

2161
Starostwo Powiatowe w Bielsku Podlaskim
Powiatowy Ośrodek Dokumentacji Geodezyjnej
ul. Kosciuszki 13, 07-400 Bielsko Podlaskie
tel. 22 622 85 9 9
2008

inż. JANINA ORŁOWSKA
ul. Kosciuszki 13, 07-400 Bielsko Podlaskie
tel. 22 622 85 9 9

ZALĄCZNIK 5

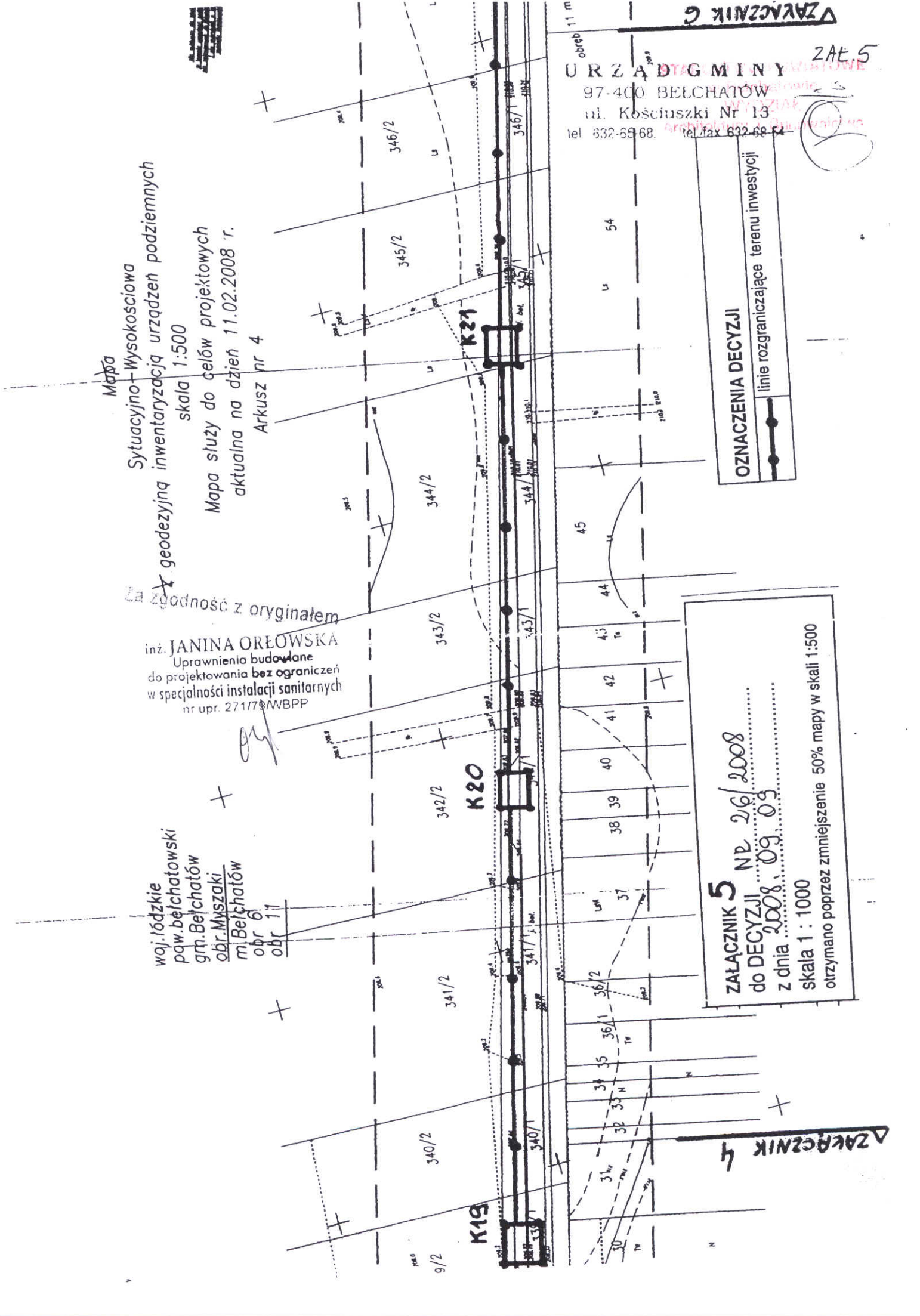
Mapa

Sytuacyjno-Wysokościowa
geodezyjna inwentaryzacja urządzeń podziemnych
skala 1:500
Mapa służy do celów projektowych
aktualna na dzień 11.02.2008 r.
Arkusz nr 4

zgodność z oryginałem

inż. JANINA ORŁOWSKA
Uprawnienia budowlane
do projektowania bez ograniczeń
w specjalności instalacji sanitarnych
nr upr. 271/79/WBPP

woj. łódzkie
pow. bełchatowski
grn. Bełchatów
obr. Myszaki
m. Bełchatów
obr. 6
obr. 11



URZĄD MIASTOWY
URZĄD GMINY
97-400 BEŁCHATÓW
ul. Kościuszki Nr 13
tel. 632-69-68. tel./fax 632-68-54

OZNACZENIA DECYZJI
linie rozgraniczające terenu inwestycji

ZALĄCZNIK 5 NR 26/2008
do DECYZJI
z dnia 2008.09.09
skala 1 : 1000
otrzymano poprzez zmniejszenie 50% mapy w skali 1:500

ZALĄCZNIK 4

ZAL 5

woj. łódzki
pow. bełcki
gm. Bełcki
obr. Mysz
m. Bełch
obr. 6
obr. 1:1

STAROSTWA
URZĄD GMINY ZAŁ. 5
97-400 BEŁCHATÓW
ul. Kościuszki Nr 13
632-65-68. tel./fax 632-88-54

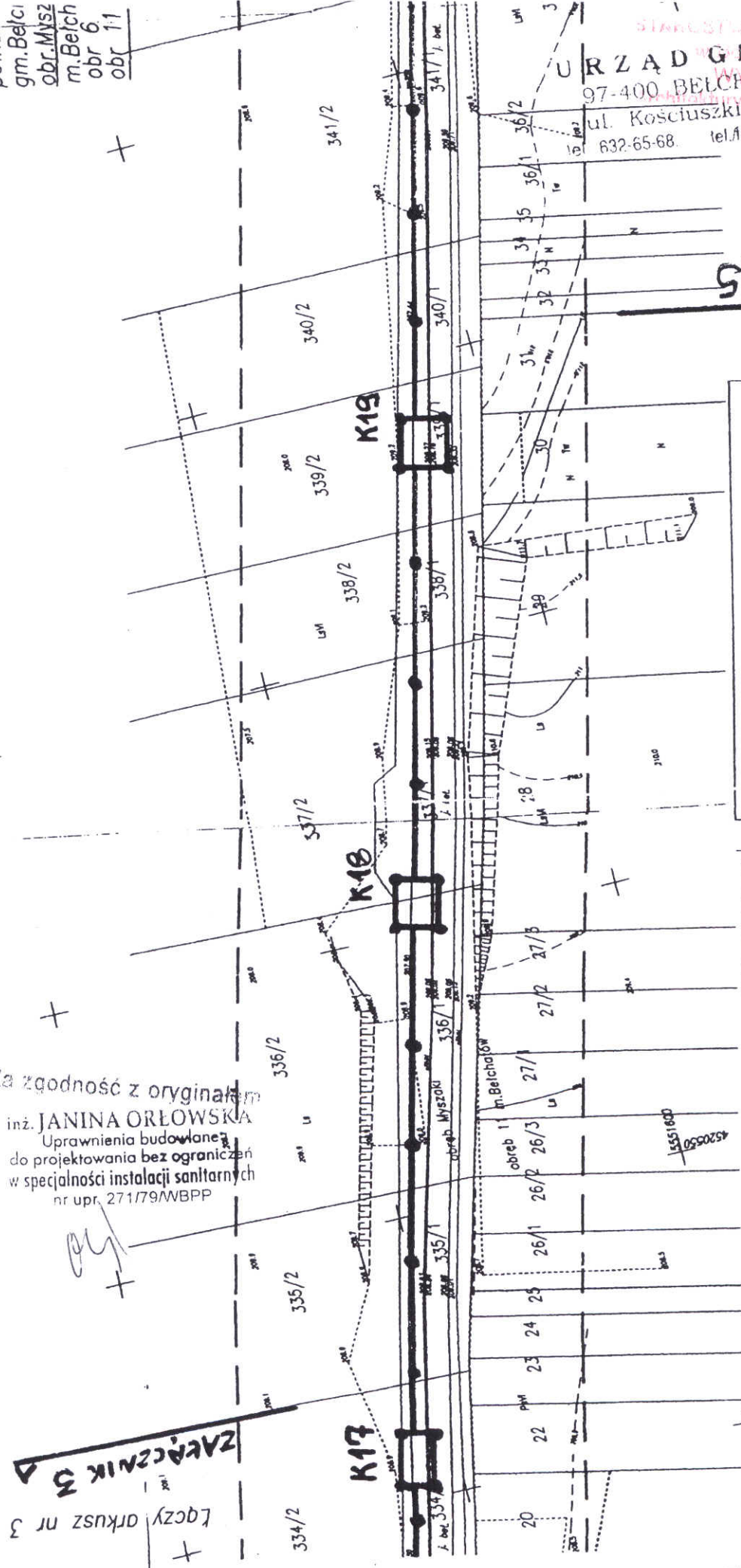
ZARĄCZNIK 3
Łączy arkusz nr 3

Za zgodność z oryginałem
inż. **JANINA ORŁOWSKA**
Uprawnienia budowlane
do projektowania bez ograniczeń
w specjalności instalacji sanitarnych
nr upr. 271179/WBPP

ZARĄCZNIK 5

OZNACZENIA DECYZJI	
	linie rozgraniczające terenu inwestycji

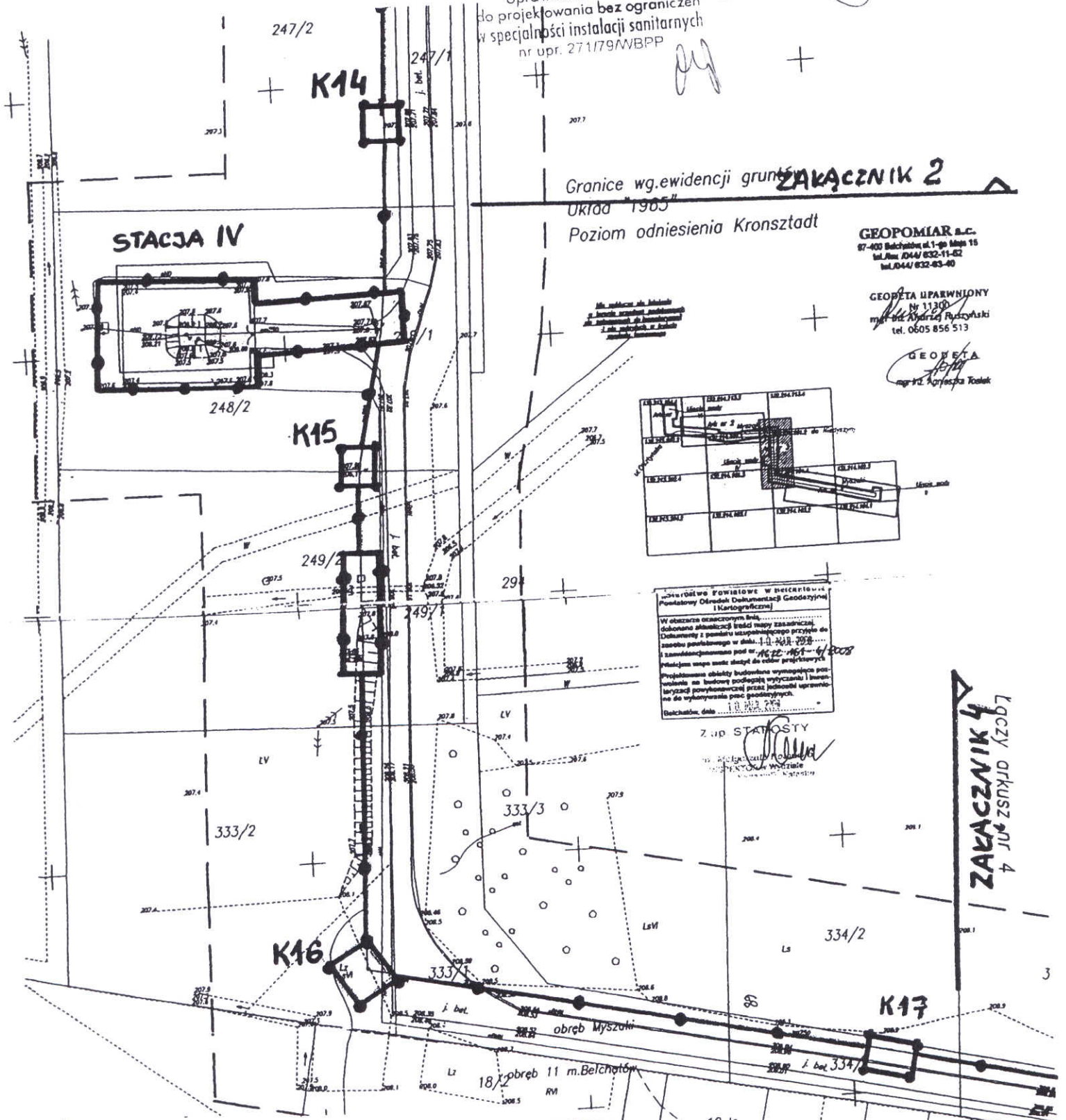
ZALĄCZNIK 4 Nr 26/2008
do DECYZJI
z dnia 2008.09.09.....
skala 1 : 1000
otrzymano poprzez zmniejszenie 50% mapy w skali 1:500



Zgodność z oryginałem

URZĄD GMINY
97-400 BELCHATÓW

mgr inż. JANINA OREOWSKA ul. Kościuszki Nr 15
Uprawnienia budowlane do projektowania bez ograniczeń w specjalności instalacji sanitarnych nr upr. 271179MBPP
tel. 632-65-63 tel. fax 632-68-54



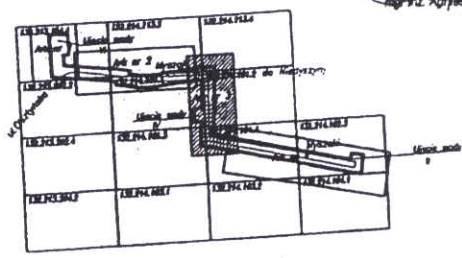
Granice wg. ewidencji gruntów **ZAKŁADNIK 2**
Urząd 1965
Poziom odniesienia Kronsztadt

GEOPIARM s.c.
97-400 Belchatów ul. 1-go Maja 15
tel. fax 044/ 632-11-62
tel. 044/ 632-63-40

GEOPIA UPRAWNIENIY
Nr 11300
mgr inż. Andrzej Ruczyński
tel. 0605 856 513

GEOPIA
mgr inż. Krzysztof Tostek

Na podstawie planu sytuacyjnego z uwzględnieniem zmian w planie sytuacyjnym i planu sytuacyjnym w formie składowej, wykonano



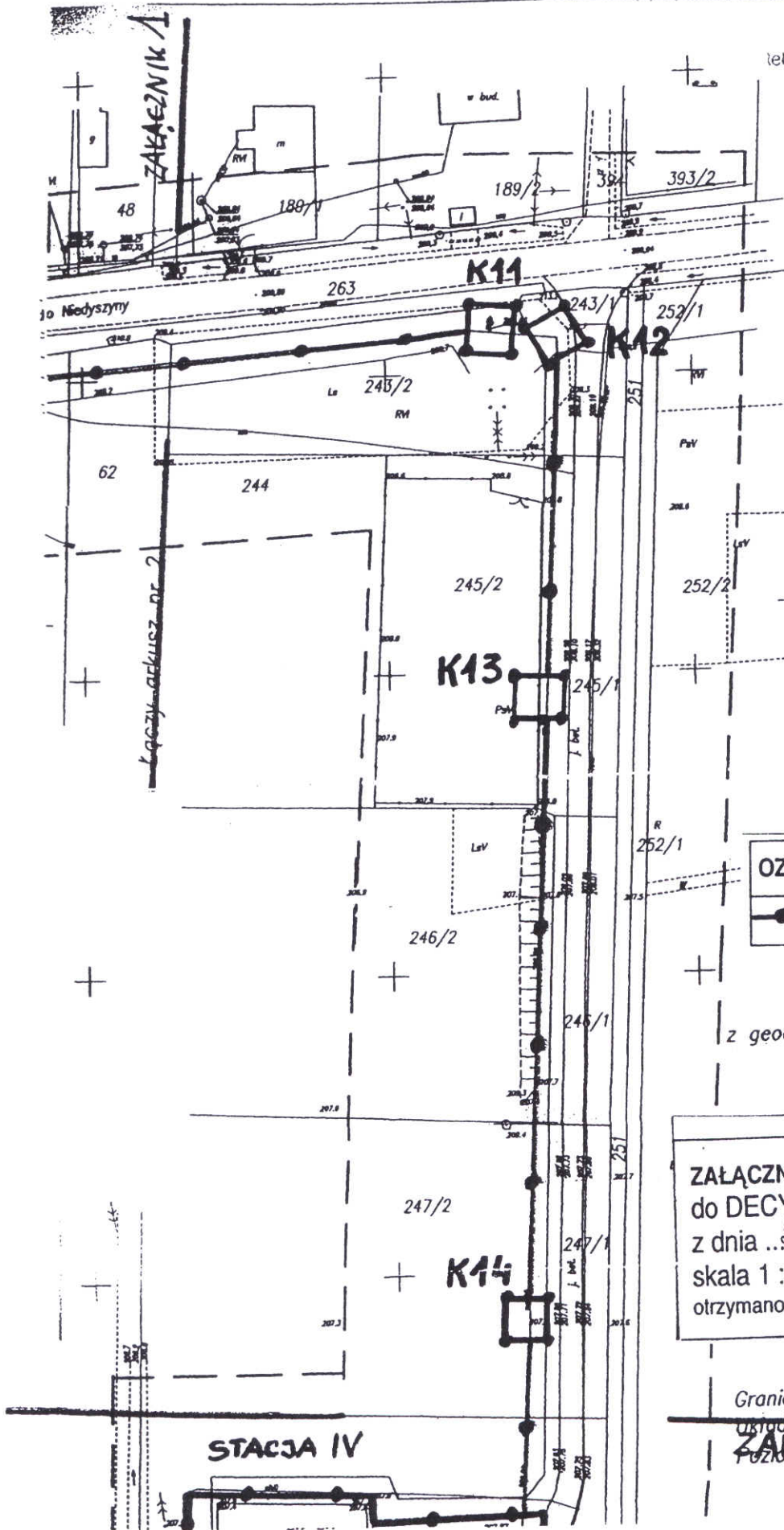
Urząd Powiatowy w Belchatowie
Powiatowy Ośrodek Dokumentacji Geodezyjnej i Kartograficznej
W obszarze oznaczonym linią...
dokonano aktualizacji treści mapy zasadniczej, dokumentacji i pomiaru uzupełniającego przyjęte do sporządzenia w dniu 10.04.2008
i zamieszczenia pod nr 1622/164-4/2008
Planacja waga może służyć do celów projektowych
Projektowana obszar budowlany wymagający pozwolenia na budowę podlegają wytyczeniu i inwentaryzacji powyższej przez jednostki uprawnione do wykonywania prac geodezyjnych.
Belchatów, dnia 10.04.2008

Z up. STATYSTY
mgr inż. Krzysztof Tostek
Kartografia

ZAKŁADNIK 4
Łączy arkusz nr 4

ZAKŁADNIK 3
do DECYZJI NR 26/2008
z dnia 2008.09.09
skala 1 : 1000
otrzymano poprzez zmniejszenie 50% mapy w skali 1:500

OZNACZENIA DECYZJI
●—● linie rozgraniczające terenu inwestycji



Za zgodność z oryginałem

inż. JANINA GRĘWKA
 Uprawnienia budowlane
 do projektowania bez ograniczeń
 w specjalności instalacji sanitarnych
 nr upr. 271/79/MBPP

woj. łódzkie
 pow. bełchatowski
 gm. Bełchatów
 obr. Myszaki
 m. Bełchatów
 obr. 6

OZNACZENIA DECYZJI

—●—●— lineie rozgraniczające terenu inwestycji

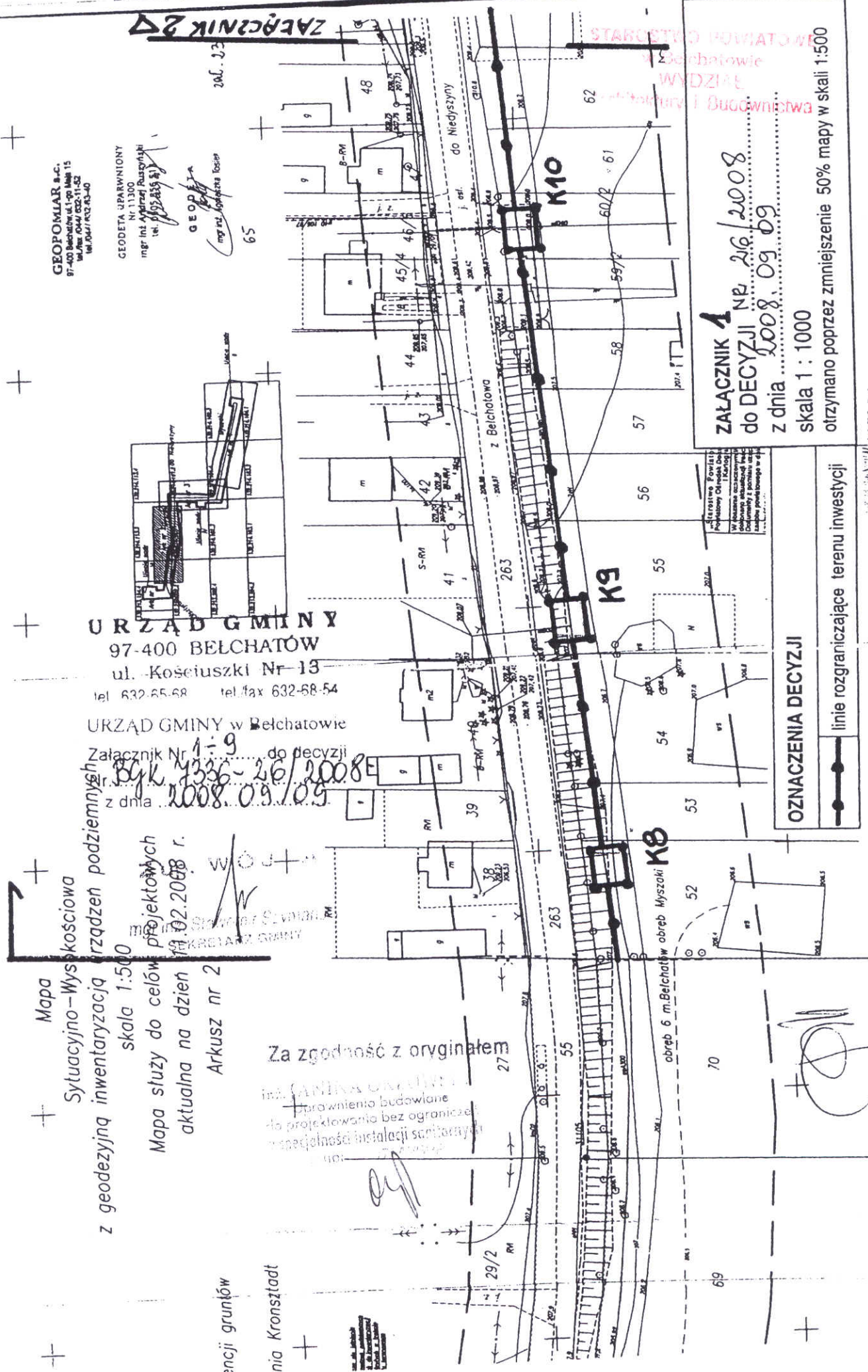
Mapa
 Sytuacyjno-Wysokościowa
 z geodezyjną inwentaryzacją urządzeń podziemnych
 skala 1:500
 Mapa służy do celów projektowych.

ZALĄCZNIK 2
 do DECYZJI nr 26/2008
 z dnia 2008.09.09
 skala 1 : 1000
 otrzymano poprzez zmniejszenie 50% mapy w skali 1:500

Granice wg. ewidencji gruntów

1985
ZALĄCZNIK 3

Original



Mapa
Sytuacyjno-Myszkowska
z geodezyjną inwentaryzacją
skala 1:500

Mapa służy do celów projektowych
aktualna na dzień 02.2008 r.
Arkusz nr 2

Za zgodność z oryginałem

Instalacja...
przebiegająca...
do projektowania bez ograniczeń...
specjalności instalacji sanitarnej...

encji gruntów
inia Kronstadt

GEOPIOMIAR s.c.
97-400 Belchatów ul. Kościuszki 15
tel. 632-65-53
tel. fax 632-61-52
tel. kom. 632-63-40

GEODETA UPRAWNIENY
Nr 11300
mgr inż. Andrzej Ruszczyński
tel. 632-65-53

GEOPIOMIAR
mgr inż. Andrzej Ruszczyński

URZĄD GMINY
97-400 BELCHATÓW
ul. Kościuszki Nr 13
tel. 632-65-68 tel. fax 632-68-54

Urząd Gminy w Belchatowie
Załącznik Nr 1-9 do decyzji
nr Bgk 4336-26/2008
z dnia 2008.09.09

STAROSTWO POWIATOWE
w Belchatowie
WYDZIAŁ
Architektury i Budownictwa

ZALĄCZNIK 1
do DECYZJI NR 26/2008
z dnia 2008.09.09
skala 1 : 1000
otrzymano poprzez zmniejszenie 50% mapy w skali 1:500

OZNACZENIA DECYZJI
linia rozgraniczająca terenu inwestycji

[Handwritten signature]

-Postanowieniem Starosty Belchatowskiego znak:OS.60183-331/08 z dnia 13 sierpnia 2008 roku dokonano uzgodnienia w/w inwestycji w zakresie ochrony gruntów rolnych. ZHE.5

-Postanowieniem nr 4118 z dnia 21 sierpnia 2008 roku, znak: TU 6216/4191/5346/2008 Marszałka Województwa Łódzkiego dokonano uzgodnienia w/w inwestycji, pod warunkiem wykonania: WYDZIAŁ

-,W projekcie technicznym należy przewidzieć rozwiązanie kolizji z istniejącym drenowaniem zapewniając prawidłowe jego funkcjonowanie na terenach oddziaływania urządzeń melioracji wodnych szczegółowych. Projekt planowanej inwestycji należy uzgodnić z Wojewódzkim Zarządem Melioracji i Urządzeń Wodnych w Łodzi –Terenowy Inspektorat w Piotrkowie Tryb. ul. Młynarska nr 2."

3. Linie rozgraniczające teren inwestycji oznaczono na załącznikach nr 1 - 9.

UZASADNIENIE

Na podstawie art. 107 § 4 K.p.a odstępuje się od uzasadnienia decyzji, gdyż uwzględnia ona w całości żądania strony.

Pouczenie

Decyzja o warunkach zabudowy i zagospodarowania terenu, a w tym niniejsza decyzja o lokalizacji inwestycji celu publicznego, nie rodzi praw do terenu oraz nie narusza prawa własności i uprawnień osób trzecich.

Decyzja niniejsza nie upoważnia do podejmowania robót budowlanych związanych z planowaną inwestycją.

Organ wydający decyzję stwierdza jej wygaśnięcie, jeżeli:

1. inny wnioskodawca uzyska pozwolenie na budowę;
2. dla tego terenu uchwalony zostanie miejscowy plan zagospodarowania przestrzennego, którego ustalenia będą inne niż w wydanej decyzji; przepisu tego nie stosuje się, jeżeli została wydana ostateczna decyzja o pozwoleniu na budowę.

Od decyzji niniejszej służy stronom odwołanie do Samorządowego Kolegium Odwoławczego w Piotrkowie Trybunalskim za pośrednictwem Wójta Gminy Belchatów w terminie czternastu dni od jej doręczenia.

Odwołanie od decyzji o ustaleniu lokalizacji inwestycji celu publicznego powinno zawierać zarzuty odnoszące się do decyzji, określać istotę i zakres żądania będącego przedmiotem odwołania oraz wskazywać dowody uzasadniające to żądanie.

Załączniki Nr 1 - 5 - Mapy, na której wyznaczono linie rozgraniczające teren inwestycji

Otrzymują :

1. Strony postępowania wg odrębnego wykazu.
2. a/a




Z up. WÓJTA

mgr inż. Sławomir Szymański

Za zgodność z oryginałem

inż. JANINA ORELOWSKA
Uprawnienia budowlane
do projektowania bez ograniczeń,
w specjalności instalacji sanitarnych
nr upr. 271/79/WBPP



Wojewódzki Zarząd Melioracji i Urządzeń Wodnych w Łodzi
Terenowy Inspektorat w Piotrkowie Trybunalskim
97-300 Piotrków Trybunalski ul. Młynarska 2

Data: 01 07. 2008r.

UZGODNIENIE NR...160/08

Dotyczy : Budowy i modernizacji systemu sieci wodno-kanalizacyjnej na terenie miasta Bełchatowa. Zadanie nr 5.

Projektowany rurociąg wody krzyżuje się ze zbieraczem drenarskim o średnicy 12,5cm oraz z rowem melioracyjnym.

Orientacyjny przebieg zbieracza drenarskiego naniesiono na mapę kolorem czerwonym.

Uzgadnia się trasę rurociągów wody surowej na następujących warunkach:

- przed przystąpieniem do robót ziemnych inwestor zobowiązany jest zlokalizować przebieg rurociągu drenarskiego.
- rurociąg wody prowadzić min. 0,5 m pod rurociągiem drenarskim.
- zagłębienie wierzchu rury ochronnej pod dnem rowu- min 1,0m
- w przypadku przejścia przez rów metodą wykopu otwartego dno i skarpy muszą być doprowadzone do stanu pierwotnego

W/w roboty należy prowadzić pod nadzorem osoby posiadającej odpowiednie uprawnienia budowlane

152. Kierownik
INSPEKTOR
Teresa Lech
Teresa Lech

Za zgodność z oryginałem

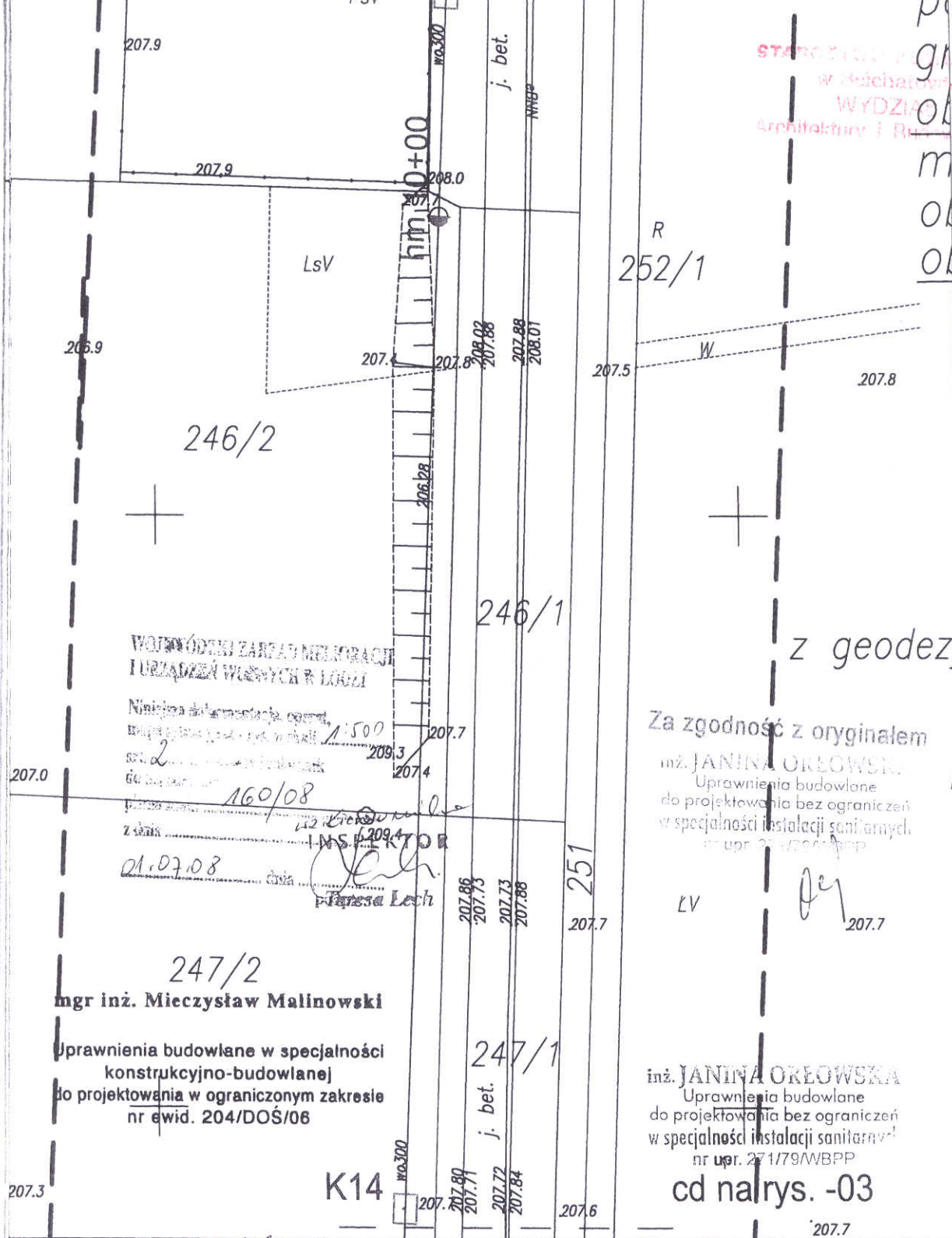
inż. JANINA ORŁOWSKA
Uprawnienia budowlane
do projektowania bez ograniczeń
w specjalności instalacji sanitarnych
nr upr. 271/79/W/PPP

Sprawę prowadzi: Teresa Lech

Tel./Fax (44) 647 70 06

http: //www.melioracja.lodzkie.pl; //www.bip.melioracja.lodzkie.pl

e-mail: piotrkowtr@melioracja.lodzkie.pl



STANOWISKO
w Belchatowie
WYDZIAŁ
Architektury i Budownictwa

WODOKANALIZACJA
I URZĄDZENIA WŁASNYCH WŁAŚCIWYCH

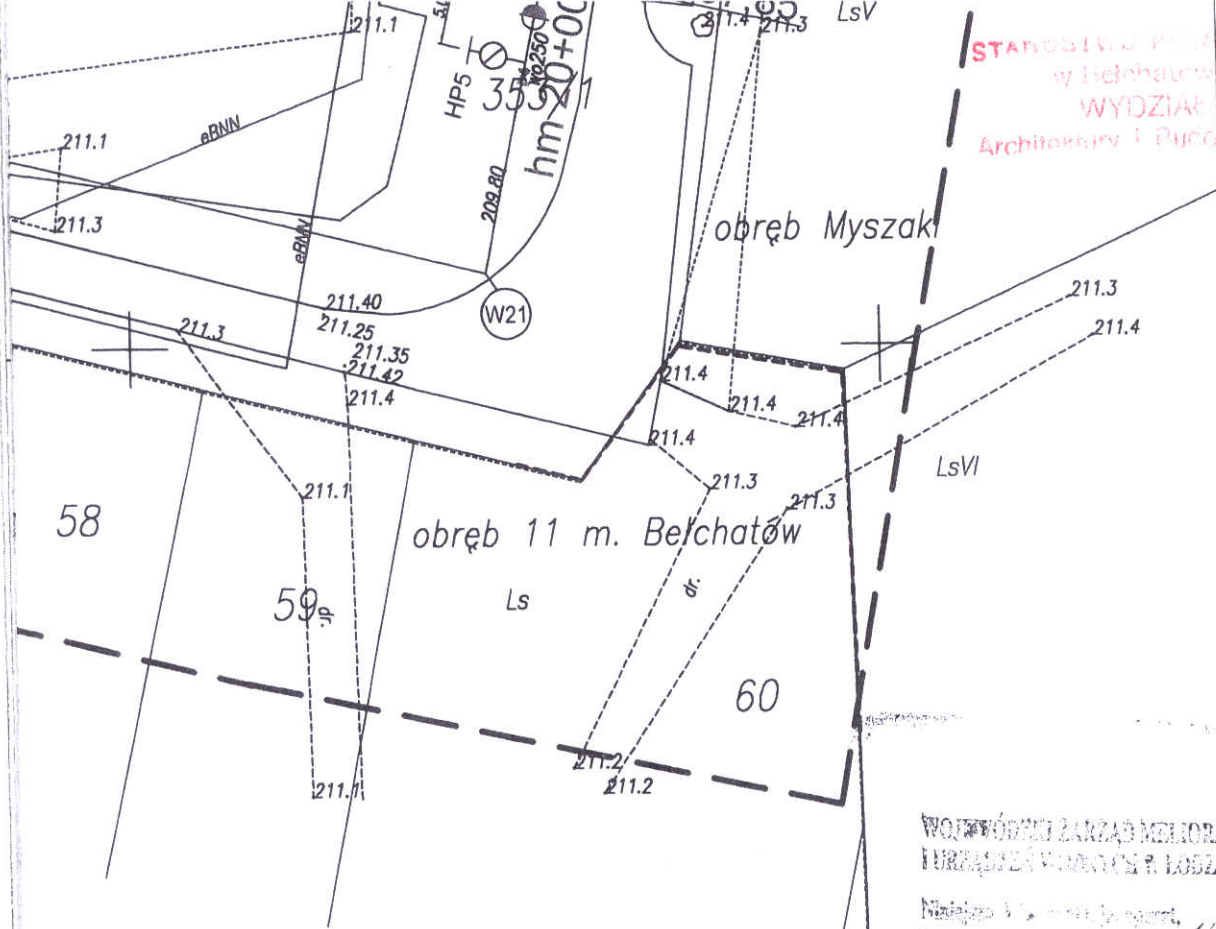
Niniejsza dokumentacja opracowana została w skali 1:500
z datą 01.07.08
160/08
MS 12094 TOR
Janina Orłowska
Mieczysław Malinowski

Za zgodność z oryginałem
inż. JANINA ORŁOWSKA
Uprawnienia budowlane
do projektowania bez ograniczeń
w specjalności instalacji sanitarnych
nr upr. 27179/WBPP
LV
207.7

247/2
mgr inż. Mieczysław Malinowski
Uprawnienia budowlane w specjalności
konstrukcyjno-budowlanej
do projektowania w ograniczonym zakresie
nr ewid. 204/DOŚ/08

inż. JANINA ORŁOWSKA
Uprawnienia budowlane
do projektowania bez ograniczeń
w specjalności instalacji sanitarnych
nr upr. 27179/WBPP
cd na rys. -03
207.7

mgr inż. Mieczysław Malinowski		03.2008r	Podziałka	1:500
inż. Janina Orłowska		03.2008r	Zakład Wodociągów i Kanalizacji "WOD-KAN" Sp.z o.o. Budowa i modernizacja systemu sieci wodno-kanalizacyjnej na terenie miasta Bełchatowa. Projekt budowlano-wykonawczy. Zadanie nr 5	
mgr inż. Zbigniew Stachowicz		03.2008r	Nazwa rys.	
Nazwisko Podpis Data			Projekt zagospodarowania terenu - sekcja 1	
Zastrzega się prawa autorskie			Nr rys.	
			3260.1011.221-02	
			2	



STANOWISKO
w Bełchatowie
WYDZIAŁ ZAT.6
Architektury i Budownictwa

Za zgodność z oryginałem
inż. JANINA ORŁOWSKA
Uprawnienia budowlane
do projektowania bez ograniczeń
w specjalności instalacji sanitarnych
nr upr. 271/79/WBPP

WOJEWÓDZKI ZARZĄD MELIORACJI
I URZĄDZENIA WODOCIAGÓW I KANALIZACJI

Nazwa i adres obiektu budowlanego
Miejscowość, ulica, nr domu 11500

rodzaj i zakres prac
krajowy
plan nr 160/08

z dnia 01.07.08
INSPEKTOR
Teresa Drob

mgr inż. Mieczysław Malinowski

Uprawnienia budowlane w specjalności
konstrukcyjno-budowlanej
do projektowania w ograniczonym zakresie
nr ewid. 204/DOS/06

inż. JANINA ORŁOWSKA
Uprawnienia budowlane
do projektowania bez ograniczeń
w specjalności instalacji sanitarnych
nr upr. 271/79/WBPP

mgr inż. Mieczysław Malinowski			03.2008r	Podziałka 1:500	
inż. Janina Orłowska			03.2008r	Zakład Wodociągów i Kanalizacji "WOD-KAN" Sp.z o.o. Budowa i modernizacja systemu sieci wodno-kanalizacyjnej na terenie miasta Bełchatowa. Projekt budowlano-wykonawczy. Zadanie nr 5	
mgr inż. Zbigniew Stachowicz			03.2008r		
Nazwisko	Podpis	Data	Nazwa rys. Projekt zagospodarowania terenu - sekcja 2		
Zastrzeżenie praw autorskich			Nr rys. 3260.1011.221-03		
			3		



Zakład Wodociągów i Kanalizacji „WOD. –KAN.”
Spółka z o.o. z siedzibą w Belchatowie
97-400 Belchatów, ul. Św. Faustyny Kowalskiej nr 9


tel./ fax: centr. 044 633-83-06, 044 633-83-08, 044 633-83-09
e-mail: wodkan@wodkan-belchatow.pl
www.wodkan-belchatow.pl

NIP: 769-050-22-13, REGON: 590005919
Sąd Rejonowy dla Łodzi-Śródmieścia w Łodzi, Nr KRS: 0000109360
Wysokość kapitału zakładowego: 20.442.900,00 zł

Belchatów 18.06.08 r.

DN / DJT / TI / 1469 / 08

DT/80PIA+TG2



POLTEGOR – projekt
Sp. z o.o.
ul. Wyścigowa 56 f
53-012 Wrocław

dotyczy: warunków technicznych projektowania i renowacji rurociągu i studni
głębinowych na Ujęciu Wody w Belchatowie.

W odpowiedzi na pismo znak TG-2/29/08 informujemy, że przebudowę i modernizację studni głębinowych nr 2, 4, 5, 6, 7, 8, 9 i 10 oraz rurociągu tłoczego \varnothing 200, \varnothing 250, \varnothing 300 od studni nr 2 do Ujęcia Wody należy wykonać zgodnie z założeniami technicznymi do wykonania projektu technicznego ujętymi w specyfikacji „Budowa i modernizacja systemu sieci wod-kan na terenie m. Belchatowa. Zadanie nr 5”.

Na powyższe należy spełnić następujące warunki:

1. Wykonać dokumentację techniczną na aktualnym podkładzie geodezyjnym.
2. Dokumentację techniczną należy wykonać zgodnie z obowiązującymi przepisami i normami.
3. Dokumentację należy uzgodnić z Zakładem Wod-Kan., Zespołem Uzgadniania Dokumentacji.
4. O rozpoczęciu robót wykonawca zobowiązany jest powiadomić ZWK, a po ich zakończeniu przed zasypaniem zgłosić do przeglądu technicznego.
5. Przed zasypaniem wykopów zgłosić do zainwentaryzowania przez służby geodezyjne wykonane sieci.
6. Na użytkowanie wodociągu i jego eksploatację uzyskać zgodę Państwowego Terenowego Inspektora Sanitarnego.
7. Po zakończeniu robót dostarczyć do Zakładu Wod-Kan jeden egzemplarz dokumentacji powykonawczej i inwentaryzacji.

Niniejsze warunki są załącznikiem do dokumentacji technicznej.

W ciągu dwóch lat od ich wydania należy opracować dokumentację techniczną, w przeciwnym wypadku warunki tracą ważność.

Otrzymują:

1. adresat
2. DN
3. a/a

za zgodność z oryginałem

inż. JANINA GUSKO
Uprawnienia budowlane
do projektowania bez ograniczeń
w szczególności instalacji sanitarnych
upr. 27.179/V/00PP

PREZES ZARZĄDU
DYREKTOR KACZELNY

mgr inż. Sylwester Melon



Zakład Wodociągów i Kanalizacji „WOD. –KAN.”
Spółka z o.o. z siedzibą w Belchatowie
97-400 Belchatów, ul. Św. Faustyny Kowalskiej nr 9

tel./ fax: centr. 044 633-83-06, 044 633-83-08, 044 633-83-09

e-mail: wodkan@wodkan-belchatow.pl

www.wodkan-belchatow.pl

ZAL. 8

NIP: 769-050-22-13, REGON: 590005919

Sąd Rejonowy dla Łodzi-Śródmieścia w Łodzi, Nr KRS: 0000109360

Wysokość kapitału zakładowego: 24.765.709,00 zł

Belchatów 09.10.08 r.

DN / DJT / TI / 24.90 / 08

Poltegor-Projekt sp. z o.o.
ul. Wyścigowa 56 f
53-012 Wrocław

dotyczy: uzgodnienia dokumentacji technicznej.

Zakład Wodociągów i Kanalizacji uzgadnia PT „Budowa i modernizacja systemu sieci wodno-kanalizacyjnej na terenie m. Belchatowa. Zadanie nr 5” pod względem eksploatacyjnym .

Informujemy, że na podkładzie do celów projektowych arkusz nr 1, magistrala wodociągowa \varnothing 800 od Ujęcia Wody do miasta, błędnie, jest na tym odcinku określona jako wodociąg nieczynny . Wodociąg ten jest nieczynny tylko na odcinku przechodzącym przez posesje przy ul. Warszawskiej 48.

Za poprawność rozwiązań techniczno-ekonomicznych, stronę formalno-prawną projektu oraz zgodność z przepisami i normami odpowiada jednostka projektowa.

Załączniki:

1. 1 egz. faktury za uzgodnienie

Otrzymują:

1. Adresat
2. DN
3. a/a

PREZES Zarządu
DYREKTOR NACZELNY
[Signature]
mgr inż. Sylwester Melon

BEŁCHATÓW - M 2008-11-07

**Starostwo Powiatowe w Bełchatowie
Wydział Geodezji, Kartografii i Katastru
ZESPÓŁ UZGADNIANIA
DOKUMENTACJI PROJEKTOWEJ**

OPINIA NR ZUDP-1233/2008

Uzgodnienie : SIEĆ WODOCIĄGOWA i PRZYŁĄCZA ENERGETYCZNE

Charakterystyka : Budowa i modernizacja sieci wodociągowej na terenie miasta i gminy Bełchatów oraz przyłącza energetyczne zasilające pompy w studniach .

Lokalizacja obiektu : m. BEŁCHATÓW obr. 6 , 11
gm . BEŁCHATÓW obr. NIEDYSZYNA

Nr zlecenia : 12124-1/2008

Za zgodność z oryginałem

Inwestor : ZAKŁAD WODOCIĄGÓW i KANALIZACJI
"WOD - KAN" w BEŁCHATOWIE Spółka z o.o.
97-400 BEŁCHATÓW-M.
Św.Faustyny Kowalskiej 9

mgr JANINA ORŁOWSKA
Uprawnienia budowlane
do projektowania bez ograniczeń
w specjalności instalacji sanitarnych
nr upr. 271/79/WBPP



Nazwa jednostki projektowej : POLTEGOR - projekt sp. z o.o.
53-149 WROCŁAW
Wyścigowa 56 f

PODSTAWA PRAWNA UZGODNIENIA

Ustawa z dnia 17 maja 1989 r. Prawo Geodezyjne i Kartograficzne (T.J.Dz.U.Nr 240 z 2005 r. poz. 2027 z późn. zm.). Rozporządzenie MRRiB z dnia 2.04.2001 r. w sprawie geodezyjnej ewidencji sieci uzbrojenia terenu oraz zespołów uzgadniania dokumentacji projektowej (Dz.U.Nr 38 z 2001r poz. 455. Zarządzenie nr 3/99 z 14.01.1999 r Starosty Powiatu Bełchatowskiego.

POUCZENIE

Uzgodnione usytuowanie sieci uzbrojenia terenu podlega wytyczeniu i geodezyjnej inwentaryzacji powykonawczej przez jednostki uprawnione do wykonywania prac geodezyjnych. W razie niezgodności realizacji sieci uzbrojenia terenu z uzgodnionym projektem inwestor zobowiązany jest przedłożyć mapę z wynikami pomiarów powykonawczych właściwemu organowi administracji architektoniczno-budowlanej. Uzgodnienie usytuowania projektowanych sieci uzbrojenia terenu zachowuje ważność przez okres 3 lat od daty wydania opinii w sprawie uzgodnienia usytuowania projektowanych sieci uzbrojenia terenu. Uzgodnienie traci ważność w przypadku, o którym mowa w § 13 Rozp. MRRiB z dnia 2.04.2001 w sprawie geodezyjnej ewidencji sieci uzbrojenia terenu oraz zespołów uzgadniania dokumentacji projektowej.

Po rozpatrzeniu wniosku na posiedzeniu ZUDP w dniu **2008-10-23** i po wyjaśnieniu uwag i dodatkowych uzgodnieniach przedłożony ponownie w ZUDP dnia **06-11-2008** r. projekt został uzgodniony pozytywnie z zachowaniem wymienionych uwag :

1. Telekomunikacja Polska S.A.

Uzgadnia się projekt zgodnie z propozycją projektanta, załączoną mapą oraz obowiązującymi przepisami . Należy uaktualnić nanesienie uzbrojenia w okresie 3 miesięcy przed planowanym rozpoczęciem robót.

Prace przy skrzyżowaniu z siecią telefoniczną należy prowadzić ręcznie pod nadzorem służb teletechnicznych TP S.A. W miejscach kolizji sieć TP zabezpieczyć rura dwudzielną , wykop oznaczony K-6 wykonać bezwzględnie pod nadzorem pracownika TP, kabel odstąpić na takim odcinku aby można było je zabezpieczyć przed dalszymi pracami , po zakończeniu prac kable TP zabezpieczyć rurami dwudzielnymi . Na 5 dni przed rozpoczęciem prac należy powiadomić służby TP / p. ŚLIWIŃSKA TERESA - Radomsko tel 044 6833646 /.

Niedopełnienie podanych warunków w przypadku uszkodzenia urządzeń łączności narazi wykonawcę na pokrycie strat związanych z ich naprawą .

2. Zakład Energetyczny

Należy zachować ostrożność podczas prowadzenia prac i wymagane stosownymi przepisami odległości od urządzeń elektroenergetycznych .

Przewodniczący zespołu

Z up. STAROSTY

mgr inż. Małgorzata Piętrowska
Przewodniczący Zespołu
Uzgadniania Dokumentacji Projektowej



STANOWISKO REJONALNE
w Belchatowie
WYDZIAŁ

ZAE.10

PAŃSTWOWY POWIATOWY INSPEKTOR SANITARNY W BEŁCHATOWIE

97-400 Bełchatów, ul. St. Okrzei 49
tel. 044 733-13-55 fax 044 733-13-58
044 733-13-56
044 733-13-57
e-mail: belchatow@pis.lodz.pl

Nasz znak: PPIS-ZNS-442/39/08

Bełchatów dn. 01.07.2008 r.

Poltegor – Projekt Sp. z o.o.
ul. Wyścigowa 56 f
53-012 Wrocław

Opinia Sanitarna

Państwowy Powiatowy Inspektor Sanitarny w Bełchatowie działając na podstawie art. 3 Ustawy z dnia 14 marca 1985 r. o Państwowej Inspekcji Sanitarnej (tekst jednolity Dz. U. z 2006 r. Nr 122, poz. 851, ostatnia zmiana Dz. U. z 2007 r. Nr 176, poz. 1238), po zapoznaniu się z projektem budowlano – wykonawczym pt. „Budowa i modernizacja systemu sieci wodno – kanalizacyjnej na terenie miasta Bełchatowa – Zadanie nr 5”, postanawia uzgodnić w/w projekt z zastrzeżeniami:

1. Uszczelnić miejsce przejścia kabli zasilających przez głowicę studni oraz włąz do obudowy studni
2. Zabezpieczyć końcówkę rurki odpowietrzającej siatką ochronną
3. Zgodnie z art. 18 ust. 1 rozporządzenia Ministra Zdrowia z dnia 29 marca 2007 r. w sprawie jakości wody przeznaczonej do spożycia przez ludzi (Dz. U. z 2007 r. Nr 61, poz. 417) – na zastosowanie materiałów lub wyrobów używanych do uzdatniania i dystrybucji wody należy uzyskać ocenę higieniczną Państwowego Powiatowego Inspektora Sanitarnego w Bełchatowie

Niniejsza opinia jest ważna pod warunkiem dołączenia do niej kopii projektu, na którym znajduje się klauzula stwierdzająca uzgodnienie przez Państwowego Powiatowego Inspektora Sanitarnego w Bełchatowie.

Załączniki: 1 egz. projektu.

Za zgodność z oryginałem

...z. JANINA ORŁOWSKA
Uprawnienia budowlane
do projektowania bez ograniczeń
w specjalności instalacji sanitarnych
nr upr. 271/79/WBPP

PAŃSTWOWY POWIATOWY
INSPEKTOR SANITARNY
W BEŁCHATOWIE

mgr inż. Elżbieta Świerczyńska Musiał

Otrzymują:

1. Adresat

+ zwrot załączników, decyzja płatnicza

Do wiadomości:

1. Państwowy Wojewódzki Inspektor Sanitarny, ul. Wodna 40, 90-046 Łódź
2. a/a

DECYZJA Starosty Bełchatowskiego

Działając na podstawie art. 122, ust. 1, pkt 1 i 3, art. 123, ust. 2, art. 127, ust. 5 i 6, art. 128, art. 131 ust. 4, art. 135, art. 140, ust. 1 ustawy z dnia 18 lipca 2001 roku Prawo wodne (Dz. U. Nr 115, poz. 1229 z 2001 roku z późniejszymi zmianami) oraz art. 104 K.p.a., po rozpatrzeniu wniosku Pani Janiny Orłowskiej przedstawicielki firmy Poltegor – Projekt Sp. z o.o. z siedzibą we Wrocławiu przy ulicy Wyścigowej 56f działającej w imieniu Zakładu Wodociągów i Kanalizacji WOD-KAN Sp. z o.o., Bełchatów, ul. Św. Faustyny Kowalskiej 9 w sprawie wydania pozwolenia wodnoprawnego na wykonanie urządzeń wodnych w zakresie przejścia przewodem wodociagowym Ø250, ułożonym na konstrukcji wsporczej – nad przepustem żelbetowym Ø1000, zlokalizowanym w km 1+850 rowu R-A (rzeka Rakówka), oraz na szczególne korzystanie z wód w zakresie odprowadzania do rowu R-A wód podziemnych ze studni głębinowej (odwodnienie rurociągu w sytuacjach awaryjnych pompą przenośną)

orzekam, co następuje

- I. Udzielam Zakładowi Wodociągów i Kanalizacji WOD-KAN Sp. z o.o., Bełchatów pozwolenia wodnoprawnego na wykonanie przejścia przewodem wodociagowym Ø250, ułożonym na konstrukcji wsporczej – nad przepustem żelbetowym Ø1000, zlokalizowanym w km 1+850 rowu R-A (rzeka Rakówka) z zachowaniem rozwiązań technicznych zawartych w “Projekcie budowlano- wykonawczym: Budowa i modernizacja systemu sieci wodno-kanalizacyjnej na terenie miasta Bełchatowa” autorstwa firmy Poltegor – Projekt Sp. z o.o.
- II. Udzielam Zakładowi Wodociągów i Kanalizacji WOD-KAN Sp. z o.o., Bełchatów pozwolenia wodnoprawnego na szczególne korzystanie z wód w zakresie odprowadzania w sytuacji awaryjnej do rowu R-A poniżej przepustu Ø 1000 w km 1+850 jego biegu wód podziemnych ze studni głębinowej w ilości maksymalnej **40,3 m³**, w czasie ok. 2 godzin przy zastosowaniu pompy zatapialnej o wydajności 20 m³/h.
- III. Zobowiązuję Zakład Wodociągów i Kanalizacji WOD-KAN Sp. z o.o do:
 1. zapewnienia właściwego nadzoru technicznego nad pracami.
 2. wykonania robót zgodnie z zatwierdzonym projektem technicznym.
 3. pokrycia ewentualnych strat i usunięcia szkód spowodowanych wykonaniem robót objętych pozwoleniem.
 4. uporządkowania terenu po zakończeniu robót i przywrócenia mu pierwotnego stanu.
 5. powiadomienia zainteresowanych stron o terminie rozpoczęcia i zakończenia robót.
- IV. Zastrzegam, że nieprzestrzeganie warunków niniejszego pozwolenia może spowodować jego cofnięcie lub ograniczenie bez prawa odszkodowania.
- V. Pozwolenie wodnoprawne nie rodzi praw do nieruchomości i urządzeń wodnych koniecznych do jego realizacji oraz nie narusza praw własności i uprawnień osób trzecich przysługujących wobec tych nieruchomości i urządzeń.
- VI. Pozwolenie wodnoprawne wygaśnie, jeżeli zakład nie rozpocznie wykonania urządzeń wodnych w terminie 2 lat od dnia , w którym pozwolenie wodnoprawne na wykonanie tych urządzeń stało się ostateczne.
- VII. Pozwolenie wodnoprawne na szczególne korzystanie z wód wydaje się na czas oznaczony tj. do dnia **31 grudzień 2020 roku**.

UZASADNIENIE

Postępowanie wszczęto na wniosek Pani Janiny Orłowskiej przedstawicielki firmy Poltegor – Projekt Sp. z o.o. z siedzibą we Wrocławiu przy ulicy Wyścigowej 56f działającej w

imieniu Zakładu Wodociągów i Kanalizacji WOD-KAN Sp. z o.o., Bełchatów, ul. Św. Faustyny Kowalskiej 9 z dnia 10 września 2008 roku znak: TG-2/55/08 w sprawie udzielenia pozwolenia wodnoprawnego na wykonanie urządzeń wodnych w zakresie przejścia przewodem wodociągowym Ø250, ułożonym na konstrukcji wsporczej – nad przepustem żelbetowym Ø1000, zlokalizowanym w km 1+850 rowu R-A (rzeka Rakówka), oraz na szczególne korzystanie z wód w zakresie odprowadzania do rowu R-A wód podziemnych ze studni głębinowej (odwodnienie rurociągu w sytuacjach awaryjnych pompą przenośną). Do wniosku strona załączyła: „Projekt budowlano-wykonawczy: Budowa i modernizacja systemu sieci wodno-kanalizacyjnej na terenie miasta Bełchatowa”, opis prowadzenia działalności sporządzony w języku niespecjalistycznym. W trakcie postępowania administracyjnego strona uzupełniła dokumentację o dokładniejsze informacje dotyczące awaryjnego spustu wody oraz o charakterystykę rowu R-A. Ustalono, że załączone dokumenty spełniają wymagania określone dla tego rodzaju przedsięwzięcia. Strony w sprawie zostały zawiadomione o wszczęciu postępowania oraz udostępniono zainteresowanym zgromadzoną w Urzędzie dokumentację dotyczącą powyższej sprawy. Działając na podstawie art. 127 ust. 6 Prawa wodnego organ tutejszy podał do publicznej wiadomości informację o wszczęciu postępowania administracyjnego.

W toku postępowania ustalono, że nie istnieją żadne przeszkody do wydania pozwolenia wodnoprawnego w podanym wyżej zakresie na ustalonych warunkach, wobec powyższego orzeczono jak w sentencji.

Od niniejszej decyzji służy stronie odwołanie do Dyrektora Regionalnego Zarządu Gospodarki Wodnej za pośrednictwem Starosty Bełchatowskiego w terminie 14 dni od daty jej otrzymania.

Dokonano zapłaty opłaty skarbowej w wysokości 434zł (data wpłaty 25.09.2008 roku numer pokwitowania / numer rachunku bankowego Urzędu Miasta Bełchatów*) 23 1540 1245 2096 4804 1937 0001
*niepotrzebne skreślić

KLAUZULA WYKONALNOŚCI
Niniejsza decyzja jest ostateczna
i podlega wykonaniu
od dnia 15.12.2008r.
Z up. STAROSTY

mgr inż. Jolanta Pawlikowska
Szefkinia Wydziału Ochrony Środowiska
Rolnictwa i Leśnictwa

Z up. STAROSTY
mgr inż. Jolanta Pawlikowska
Szefkinia Wydziału Ochrony Środowiska
Rolnictwa i Leśnictwa

Otrzymują:

1. Poltegor-Projekt sp. z o.o., ul. Wyścigowa 56f, 53-012 Wrocław
2. WZMiUW w Łodzi, Inspektorat w Piotrkowie Tryb. ul. Młynarska 2, 97-300 Piotrków Trybunalski
3. RZGW w Poznaniu, Zarząd Zlewni Górnej Warty z/s w Skęczniewie 62-730 Dobra, Skęczniew 57
4. PPIS w Bełchatowie, ul. Okrzei 49, 97-400 Bełchatów
5. WOD -KAN sp. z o.o., ul. Św. Faustyny Kowalskiej 9, 97-400 Bełchatów
6. Leszek Król, Myszaki 12, 97-400 Bełchatów
7. a/a

Do wiadomości:

1. Wojewódzki Inspektorat Ochrony Środowiska w Łodzi, Delegatura w Piotrkowie Trybunalskim, 97-300 Piotrków Tryb., ul. Bawelniana 18

za zgodność
JANINA ORŁOWSKA
Uprawnienia budowlane
do projektowania bez ograniczeń
w specjalności instalacji sanitarnych
nr upr. 271/79/WBPP